

RAPORT
Z PRZEBIEGU REALIZACJI INDYWIDUALNEGO PLANU
KONSULTACJI
ETAP I MIASTO SIEMIATYCZE



**temat konsultacji: PROJEKT MIEJSCOWEGO PLANU ZAGOSPODAROWANIA
PRZESTRZENNEGO CZĘŚCI MIASTA SIEMIATYCZE PRZY UL. PLAŻOWEJ**

*Konsultacje społeczne realizowano w ramach projektu grantowego
pt. „Konsultacje społeczne metodą na podniesienie jakości w obszarze planowania i
zagospodarowania przestrzennego”, Działanie 2.19 „Usprawnienie procesów
inwestycyjno-budowlanych i planowania przestrzennego”,
projekt współfinansowany przez Unię Europejską ze środków Europejskiego
Funduszu Społecznego w ramach Programu Operacyjnego Wiedza Edukacja
Rozwój 2014-2020.*

Miasto Siemiatycze, 16 lipca 2021 r.

SPIS TREŚCI

1. Identyfikacja tematu konsultacji	3
2. Przygotowanie urzędu do konsultacji	5
3. Przygotowanie planu konsultacji	7
4. Wdrożenie planu konsultacji poprzez współpracę z mieszkańcami na etapie tworzenia koncepcji oraz tworzenia projektu planu.	9
4.1. Podstawa prawna przeprowadzenia konsultacji	9
4.2. Przygotowanie materiałów informacyjnych, poglądowych i merytorycznych oraz akcja informacyjno-promocyjna konsultacji społecznych.	10
4.3. Wdrożenie wybranych technik prowadzenia konsultacji	20
4.3.1. Technika konsultacji I – Spacer badawczy.	20
4.3.2. Technika konsultacji internetowa II –Metoda konsultacji elektronicznych (E-konsultacje).	25
4.3.3. Technika konsultacji bezpośrednia III –Grupy robocze w tym zespoły eksperckie.	29
5. Informacja o wynikach konsultacji i wnioskach do planu.	33
6. Informacja o dalszym postępowaniu dotyczącym konsultowanego dokumentu zgodnie z procedurą planistyczną	67
7. Podsumowanie	69

1. Identyfikacja tematu konsultacji

Miasto Siemiatycze w dniu 12 sierpnia 2019 roku złożyło **deklarację o uczestnictwie** w projekcie “Konsultacje społeczne metodą na podniesienie jakości w obszarze planowania i zagospodarowania przestrzennego”, Działanie 2.19 „Usprawnienie procesów inwestycyjno-budowlanych i planowania przestrzennego”, projekt współfinansowany przez Unię Europejską ze środków Europejskiego Funduszu Społecznego w ramach Programu Operacyjnego Wiedza Edukacja Rozwój 2014-2020.

Na podstawie złożonej deklaracji Gmina zobowiązała się do wyznaczenia 3 pracowników do odbycia szkolenia i warsztatów z zakresu planowania przestrzennego oraz partycypacji społecznej, zastosowania min. 3 technik konsultacji, w tym co najmniej 1 internetowej, opracowania we współpracy z grantodawcą indywidualnego planu konsultacji (IPK), z którego wynikać będzie wartość grantu oraz oświadczyła, że nie ubiega się i nie podpisała deklaracji współpracy w ramach innych projektów wyłonionych w ramach konkursu POWR.02.19.00-IZ.00-00-003/18, nie posiada uchwały o przystąpieniu do sporządzenia dokumentów planistycznych lub ich zmian, zobowiązując się jednocześnie do przyjęcia takiej uchwały w ciągu 6 miesięcy od czasu złożenia deklaracji uczestniczenia w projekcie.

W celu realizacji projektu w dniu 19 lutego 2019 r. podjęta została uchwała Nr XV/106/20 Rady Miasta Siemiatycze w sprawie przystąpienia do sporządzenia miejscowego planu zagospodarowania przestrzennego części Miasta Siemiatycze przy ul. Plażowej oraz uchwała Nr XVIII/112/20 Rady Miasta Siemiatycze z dnia 8 czerwca 2020 r. zmieniająca uchwałę w sprawie przystąpienia do sporządzenia miejscowego planu zagospodarowania przestrzennego części Miasta Siemiatycze przy ul. Plażowej. Wybrany został temat konsultacji określony w uchwale – projekt miejscowego planu zagospodarowania przestrzennego części Miasta Siemiatycze przy ul. Plażowej.

Identyfikacja tematu konsultacji nastąpiła na podstawie przygotowanej przez urząd pisemnej informacji z dnia 17 września 2020 roku o celu sporządzenia miejscowego planu zagospodarowania przestrzennego części Miasta Siemiatycze przy ul. Plażowej i głównych kierunkach zmian. Ustalono przedmiot i temat konsultacji, główne kierunki zmian oraz cele pogłębionych konsultacji społecznych. Przedmiotem konsultacji było przystąpienie do sporządzenia miejscowego planu zagospodarowania przestrzennego części Miasta Siemiatycze przy ul. Plażowej. Temat konsultacji: sporządzenie

miejscowego planu zagospodarowania przestrzennego części miasta Siemiatycze przy ul. Plażowej. Za sporządzeniem miejscowego planu zagospodarowania dla tych nieruchomości przemawia malownicze położenie wśród lasów, nad zbiornikami wodnymi. Teren rozciąga się wzdłuż ul. Plażowej na zachód od drogi wylotowej z miasta - ul. Słowiczyńskiej, z bezpośrednią dostępnością mediów oraz jest położony w ogólnodostępnej przestrzeni rekreacyjnej miasta. Lokalizacja ta czyni go bardzo atrakcyjnym dla rozwoju usług w zakresie rekreacji i wypoczynku. Znaczna powierzchnia tego obszaru obliuguje do podjęcia decyzji o sporządzeniu miejscowego planu zagospodarowania przestrzennego w celu uzyskania efektu ładu przestrzennego i racjonalnego zagospodarowania przestrzeni. Na terenie objętym sporządzeniem projektu miejscowego planu zagospodarowania przestrzennego znajdują się 92 działki ewidencyjne lub ich części, w tym 66 działek należy do osób fizycznych lub firm. Ponadto 19 działek stanowi własność Miasta Siemiatycze, przy czym 9 z nich znajduje się w zarządzie trwałym Miejskiego Ośrodka Sportu i Rekreacji w Siemiatyczach, 3 działki są własnością Skarbu Państwa, w tym rzeka Mahomet, fragment ul. Plażowej i droga wewnętrzna, 2 – własnością Powiatu Siemiatyckiego – ul. Słowiczyńska oraz 2 należą do Wspólnoty Gruntowej m. Siemiatycze pn. „Dębitka i inne”.

Główne kierunki planowanych zmian:

- 1) wyznaczenie terenów pod zabudowę jednorodziną i opcjonalnie wskazanie terenów, które powinny pozostać wolne od zabudowy;
- 2) wskazanie obszarów pod zabudowę turystyczno-rekreacyjną i obiekty niezbędne do rozwoju turystyki;
- 3) ustalenie parametrów i jednoznacznego przebiegu ul. Plażowej oraz wymaganej komunikacji na północnym nabrzeżu Zalewu II –
- przy uwzględnieniu praw właścicieli i użytkowników nieruchomości położonych na tym obszarze, jak też dbałości o zachowanie unikatowych walorów terenu rozciągającego się nad zbiornikami wodnymi.

Sformułowano następujące cele przeprowadzenia konsultacji:

1. z uwagi na objęcie zakresem opracowania terenów położonych w ogólnodostępnej przestrzeni rekreacyjnej miasta – dotarcie do jak najszerszej grupy mieszkańców zainteresowanych ustaleniami przyszłego planu zagospodarowania, z informacją o możliwości realnego wpływu na sposób zagospodarowania tego terenu poprzez aktywne uczestnictwo w procesie planistycznym;

2. przekazanie w sposób dostępny i zrozumiały informacji dotyczących mocnych i słabych stron obszaru objętego opracowaniem, jego walorów i potencjału, kierując się zasadą obiektywizmu i profesjonalizmu;
3. przedstawienie zainteresowanym wymaganych rozstrzygnięć w formie koncepcji planu, wskazując w szczególności:
 - możliwość wykorzystania terenów położonych nad zbiornikami wodnymi do rozwoju turystyki i rekreacji,
 - racjonalność utrzymania naturalnego ukształtowania terenu i wyważonej ingerencji w otaczające lasy,
 - zasadność zaspokojenia potrzeb właścicieli i użytkowników nieruchomości w zakresie niezbędnego uzupełnienia istniejącej zabudowy mieszkaniowej jednorodzinnej;
 - konieczność lokalizacji inwestycji celu publicznego, w tym jednoznacznego przebiegu ul. Plażowej;
4. wspólne wypracowanie kształtu planu miejscowego, wyznaczenie terenów przeznaczonych pod układ komunikacyjny, pod zabudowę mieszkaniową jednorodziną i obiekty turystyczno-rekreacyjne, jak też wskazanie terenów wolnych od zabudowy;
przedstawienie mieszkańcom miasta instrumentu umożliwiającego realny wpływ na świadome kreowanie otaczającej przestrzeni publicznej, wskazanie korzyści z zaangażowania w proces planistyczny.

2. Przygotowanie urzędu do konsultacji

Miasto w dniu 7 września 2020 r. zamieściło na stronie BIP Urzędu Miasta Siemiatycze:

http://bip.um.siemiatycze.wrotapodlasia.pl/konsultacjespoleczne/poglebione_konsultacje_spoleczne_ul_plazowej/informacja-o-przystapieniu-do-udzialu-w-projekcie.html oraz stronie internetowej Urzędu Miasta Siemiatycze <https://siemiatycze.eu/pl/aktualnosci/item/5765-konsultacje-spoleczne-metoda-na-podniesienie-jakosci-w-obszarze-planowania-i-zagospodarowania-przestrzennego-dzialanie-2-19-usprawnienie-procesow-inwestycyjno-budowlanych-i-planowania-przestrzennego.html> informację o przystąpieniu do udziału w projekcie pod nazwą „Konsultacje społeczne metodą na podniesienie jakości w obszarze planowania i zagospodarowanie przestrzennego” wraz z informacją o pomocy uzyskanej z Unii Europejskiej oraz zamieszczenie znaku Funduszy Europejskich z nazwą Programu i znaku Unii Europejskiej z nazwą Europejski Fundusz Społeczny.

Miasto dnia 7 września 2020 r. zamieściło plakaty z informacjami na temat projektu, w tym z informacjami dotyczącymi wsparcia finansowego, w siedzibie Urzędu Miasta Siemiatycze przy ul. Pałacowej 2, 17-300 Siemiatycze, w miejscu ogólnodostępnym i łatwo widocznym, tj. na podświetlanej tablicy informacyjnej przed wejściem do budynku oraz tablicy informacyjnej znajdującej się przy okienkach: kasowym i podawczym w budynku urzędu.

W celu prawidłowej realizacji procesu konsultacji społecznych wyznaczono gospodarza konsultacji: Piotra Siniakowicza – Burmistrza Miasta Siemiatycze oraz wydano Zarządzenie Nr 223/20 Burmistrza Miasta Siemiatycze z dnia 21 września 2020 r. w sprawie powołania Zespołu zadaniowego do realizacji I etapu projektu "Konsultacje społeczne metodą na podniesienie jakości w obszarze planowania i zagospodarowania przestrzennego" współfinansowanego ze środków Europejskiego Funduszu Społecznego, w ramach Programu Operacyjnego Wiedza Edukacja Rozwój 2014-2020, dotyczącego miejscowego planu zagospodarowania przestrzennego części miasta Siemiatycze przy ul. Plażowej, na podstawie którego w skład zespołu powołano: koordynatora projektu – Hannę Czmut; specjalistę ds. obsługi projektu – Krzysztofa Leszczyńskiego; specjalistę ds. informatycznych projektu – Jarosława Kiczko. Zespół zadaniowy przypomniiał obowiązujący w gminie regulamin konsultacji społecznych: uchwała Nr X/47/15 Rady Miasta Siemiatycze z dnia 12 czerwca 2015 r. w sprawie zasad i trybu przeprowadzania konsultacji z mieszkańcami miasta (Dz.Urz. Woj. Podl. poz. 2238 i poz. 2247). Na podstawie analizy treści Uchwały ustalono, że pogłębione konsultacje społeczne prowadzone będą zgodnie z obowiązującym prawem miejscowym.

Dnia 21 września 2020 roku wyznaczono następujących trzech pracowników urzędu do udziału w indywidualnych warsztatach i szkoleniach: Hannę Czmut – inspektora ds. zagospodarowania przestrzennego (Referat Infrastruktury), Krzysztofa Leszczyńskiego – Kierownika Referatu Infrastruktury i Jarosława Kiczko – insp. ds. administracyjno - informatycznych (Referat Organizacyjny). Grantodawca zapewnił przeprowadzenie przeszkolenia wskazanych osób w formie indywidualnych warsztatów i szkoleń.

Na danym etapie nastąpiła identyfikacja zasobów urzędu, które mogą być wykorzystane podczas konsultacji: strona internetowa Urzędu Miasta, sala i parking dostosowane do potrzeb osób niepełnosprawnych z wyposażeniem niezbędnym do przeprowadzenia konsultacji, w tym urządzenia i narzędzia

komunikacji zakupione w ramach projektu “Konsultacje dokumentów planistycznych w podlaskich gminach” prowadzonego w mieście Siemiatycze w latach 2017-2018, tj.: urządzenie wielofunkcyjne - format A-3, komputer stacjonarny, samorządowy panel SMS, wyznaczone dwie osoby z zespołu koordynującego ww. konsultacje.

3. Przygotowanie planu konsultacji

Na niniejszym etapie określono cel oraz zakres i zasięg konsultacji społecznych. Cele przeprowadzenia konsultacji, ustalone przy uwzględnieniu faktu objęcia zakresem opracowania terenów położonych w ogólnodostępnej przestrzeni rekreacyjnej miasta, to:

5. dotarcie do jak najszerszej grupy mieszkańców zainteresowanych ustaleniami przyszłego planu zagospodarowania, z informacją o możliwości realnego wpływu na sposób zagospodarowania tego terenu poprzez aktywne uczestnictwo w procesie planistycznym;
6. przekazanie w sposób dostępny i zrozumiały informacji dotyczących mocnych i słabych stron obszaru objętego opracowaniem, jego walorów i potencjału, kierując się zasadą obiektywizmu i profesjonalizmu;
7. przedstawienie zainteresowanym wymaganych rozstrzygnięć w formie koncepcji planu, wskazując w szczególności:
 - możliwość wykorzystania terenów położonych nad zbiornikami wodnymi do rozwoju turystyki i rekreacji,
 - racjonalność utrzymania naturalnego ukształtowania terenu i wyważonej ingerencji w otaczające lasy,
 - zasadność zaspokojenia potrzeb właścicieli i użytkowników nieruchomości w zakresie niezbędnego uzupełnienia istniejącej zabudowy mieszkaniowej jednorodzinnej;
 - konieczność lokalizacji inwestycji celu publicznego, w tym jednoznacznego przebiegu ul. Plażowej;
8. wspólne wypracowanie kształtu planu miejscowego, wyznaczenie terenów przeznaczonych pod układ komunikacyjny, pod zabudowę mieszkaniową jednorodziną i obiekty turystyczno-rekreacyjne, jak też wskazanie terenów wolnych od zabudowy;
9. przedstawienie mieszkańcom miasta instrumentu umożliwiającego realny wpływ na świadome kreowanie otaczającej przestrzeni publicznej, wskazanie korzyści z zaangażowania w proces planistyczny.

Na podstawie wstępnej diagnozy przewidywane było duże zainteresowanie tematem konsultacji. Wskazywało na to zainteresowanie ze strony mieszkańców ulicy, sygnalizowane między innymi przez przedstawicieli lokalnej społeczności na jednej z sesji Rady Miasta Siemiatycze, przy czym przedstawiona przez nich wizja sposobu zagospodarowania terenu nad Zalewem III mogła pozostawać w sprzeczności z interesem właścicieli nieruchomości tam położonych. Konflikt społeczny od wielu lat rodzi też przebieg samej ul. Plażowej, która do chwili obecnej pozostaje drogą gruntową. Występuje tu również interes publiczny reprezentowany przez Gminę - dążenie do zachowania ładu przestrzennego i rozwoju społeczno-gospodarczego terenów, w tym do wzbogacenia oferty turystycznej i rekreacyjnej oraz przeciwdziałanie chaotycznym formom zabudowy tego obszaru. Określony został zasięg konsultacji: ogólnogminny – uznano, że konsultacje będą miały wpływ na poprawę sytuacji społeczno-gospodarczej mieszkańców całego miasta. Konsultowane zmiany zawarte w dokumencie planistycznym wpisują się w Strategię Rozwoju Miasta Siemiatycze pt. "Przedsiębiorcze i przyjazne Siemiatycze. Strategia rozwoju miasta do 2020 roku" przyjętą uchwałą nr XL/203/13 z dnia 25 września 2013 r. oraz są zgodne ze Studium uwarunkowań i kierunków zagospodarowania przestrzennego Miasta Siemiatycze, uchwalonego uchwałą Nr XV/89/99 Rady Miejskiej w Siemiatyczach z dnia 30 grudnia 1999 r. z późn. zm.

Zidentyfikowano potencjalnych interesariuszy konsultacji:

- użytkownicy projektowanej przestrzeni, w tym właściciele gruntów;
- członkowie lokalnej społeczności, w tym m.in.: mieszkańcy miasta, przedstawiciele miejskich i powiatowych instytucji (np. Miejskiego Ośrodka Sportu i Rekreacji, Siemiatyckiego Ośrodka Kultury, Miejskiego Ośrodka Pomocy Społecznej, Miejskiej Biblioteki Publicznej, Zarządu Mienia Komunalnego w Siemiatyczach Sp. z o.o., Przedsiębiorstwa Komunalnego Spółka z o.o. w Siemiatyczach, SP ZOZ w Siemiatyczach, Powiatowego Domu Pomocy Społecznej, Szkoły Muzycznej I stopnia, Nadbużańskiej szkoły Wyższej, szkół podstawowych i średnich, przedszkoli), przedstawiciele organizacji pozarządowych (np. Uniwersytetu Trzeciego Wieku, Hufca Nadbużańskiego w Siemiatyczach);
- inwestorzy (w tym obecni i potencjalni), przedstawiciele Siemiatyckiego Konsorcjum Inicjatyw Gospodarczych;
- eksperci, w tym m.in.: pracownicy Wydziału Budownictwa, Rolnictwa, Ochrony Środowiska i Leśnictwa w Starostwie Powiatowym, Państwowego Gospodarstwa Wodnego Wody Polskie, Powiatowego Inspektoratu Nadzoru

- Budowlanego, Powiatowego Inspektoratu Sanitarnego, Powiatowy Zarząd Dróg w Siemiatyczach; projektant - Studio A Katarzyna Jabłońska;
- przedstawiciele władz, w tym m.in. Radni Miasta Siemiatycze, urzędnicy Urzędu Miasta Siemiatycze, przewodniczący rad osiedli, Młodzieżowa Rada Miasta.

Na podstawie powyższych czynności dokonano doboru technik konsultacji w celu prawidłowej realizacji konsultacji społecznych zgodnie z zasadą, że przynajmniej jedna technika konsultacyjna musi być techniką internetową. Następnie stworzono harmonogram działań, w tym celu opracowano szczegółowy plan działań oraz kosztorys realizacji poszczególnych technik konsultacji. Dokonano identyfikacji zasobów na zewnątrz urzędu, określono kanały informacji o konsultacjach społecznych/wynikach konsultacji społecznych oraz materiały informacyjne, poglądowe i merytoryczne.

Na podstawie sporządzonego planu konsultacji Miasto podpisało **umowę o powierzenie grantu** w dniu 27 sierpnia 2020 r. wraz załącznikiem nr 1 do umowy – Indywidualnym Planem Konsultacji dla Miasta Siemiatycze oraz załącznikiem nr 2 – Harmonogramem rzeczowo - finansowym realizacji IPK Etap I dla Miasta Siemiatycze.

4. Wdrożenie planu konsultacji poprzez współpracę z mieszkańcami na etapie tworzenia koncepcji oraz tworzenia projektu planu.

4.1. Podstawa prawna przeprowadzenia konsultacji

Konsultacje przeprowadzone zostały zgodnie z Zarządzeniem nr 286/21 Burmistrza Miasta Siemiatycze z dnia 10 marca 2021 r. w sprawie przeprowadzenia konsultacji społecznych dotyczących opracowania projektu miejscowego planu zagospodarowania przestrzennego części miasta Siemiatycze przy ul. Plażowej oraz na podstawie uchwały Nr X/47/15 Rady Miasta Siemiatycze z dnia 12 czerwca 2015 r. w sprawie zasad i trybu przeprowadzania konsultacji z mieszkańcami miasta (Dz. Urz. Woj. Podl. poz. 2238 i poz. 2247).

4.2. Przygotowanie materiałów informacyjnych, poglądowych i merytorycznych oraz akcja informacyjno-promocyjna konsultacji społecznych.

Konsultacje społeczne zostały ogłoszone Zarządzeniem Nr 286/21 Burmistrza Miasta Siemiatycze z dnia 10 marca 2021 r. w sprawie przeprowadzenia konsultacji społecznych dotyczących opracowania projektu miejscowego planu zagospodarowania przestrzennego części miasta Siemiatycze przy ul. Plażowej, które zostało zamieszczone w Biuletynie Informacji Publicznej Urzędu Miasta Siemiatycze w zakładce Konsultacje społeczne, przyjętej jako główny kanał informacyjny prowadzonych konsultacji. Termin przeprowadzenia konsultacji został ustalony od 25 marca do 30 kwietnia 2021 r. W dniu 25 marca 2021 roku na BIP-ie oraz na stronie internetowej Urzędu Miasta Siemiatycze <https://siemiatycze.eu/> w zakładce Aktualności zostało opublikowane Zaproszenie Burmistrza Miasta Siemiatycze do wzięcia udziału w konsultacjach ze wskazaniem terminu udostępnienia ankiety online w ramach techniki konsultacyjnej E-konsultacje od 25 marca do 30 kwietnia 2021 r. oraz terminów przeprowadzenia bezpośrednich technik konsultacyjnych - Spaceru badawczego w dniu 17 kwietnia 2021 r. i warsztatu pn. Grupy robocze w tym zespoły eksperckie – w dniu 26 kwietnia 2021 r. Ustalone zostały również terminy i sposób dokonywania zgłoszeń do uczestnictwa w warsztatach konsultacyjnych, przyjmowanych telefonicznie i za pośrednictwem e-maila: konsultacje.spoleczne@siemiatycze.eu, z zaznaczeniem zapotrzebowania na dowóz dla osób ze szczególnymi potrzebami. Jednakże w związku z wydłużeniem obostrzeń związanych z trzecią falą pandemii do 18 kwietnia 2021 r. niemożliwa stała się realizacja spaceru badawczego w tym terminie. Z uwagi na powyższe i perspektywę dalszego przedłużenia obostrzeń do „majówki” termin Spaceru został wyznaczony na dzień 8 maja 2021 r., zaś warsztatu Grupy robocze na 17 maja 2021 r. Z uwagi na przewidzianą wcześniej możliwość udostępnienia ankiety konsultacyjnej w formie papierowej podczas spotkań konsultacyjnych – termin udostępnienia ankiety online został również przedłużony do 17 maja. Automatycznie wydłużeniu uległy też terminy dokonywania zgłoszeń do uczestnictwa w technikach bezpośrednich – do 5 maja na Spacer badawczy oraz do 10 maja na warsztaty Grupy robocze w tym zespoły eksperckie. Zaproszenie z weryfikacją terminów zostało zamieszczone w dniu 9 kwietnia 2021 r. w Biuletynie Informacji Publicznej oraz na stronie internetowej Miasta Siemiatycze. Informacja o konsultacjach została

rozpowszechniona za pomocą lokalnych mediów: czasopisma Kurier Podlaski – Głos Siemiatycz oraz Siemiatyckiego Informatora Miejskiego, poprzez wywieszenie plakatów w miejscach ogólnodostępnych i łatwo widocznych, mianowicie: podświetlanej tablicy informacyjnej przed wejściem głównym do budynku Urzędu Miasta Siemiatycze przy ul. Pałacowej 2 oraz przy okienkach: kasowym i podawczym w budynku Urzędu, na słupach informacyjnych w pobliżu obszaru objętego planem: przy ul. Sportowej i Słowiczej.





Ponadto dystrybuowane były ulotki i broszury. Materiały rozniesione zostały przez członków zespołu zadaniowego mieszkańcom ul. Plażowej, przesyłane drogą mailową oraz dołączone do zaproszeń przesłanych do instytucji, organów i firm, w tym miejskich i powiatowych, szkół, przedszkoli, lokalnych parafii, organizacji pozarządowych, rad osiedlowych oraz właścicieli gruntów, np. Wspólnoty Leśno-Gruntowej Miasta Siemiatycze „Dębinka i inne”, PATER FIRMY oraz komornika sądowego w stosunku do terenu z rozpoczętą budową hotelu.

Informacja o konsultacjach wraz ze zdjęciami i filmami wykonanymi, zakupionym w ramach grantu - dronem, a następnie film informacyjny wytworzony na bazie tych materiałów, wyświetlane były na 3 ekranach TV (zakupionych ze środków pozyskanych z tegoż projektu) umieszczonych w budynku Urzędu Miasta Siemiatycze przy ul. Pałacowej, w miejscach największego przepływu mieszkańców tj. przy okienku kasowym i podawczym oraz na korytarzu I piętra.

Z

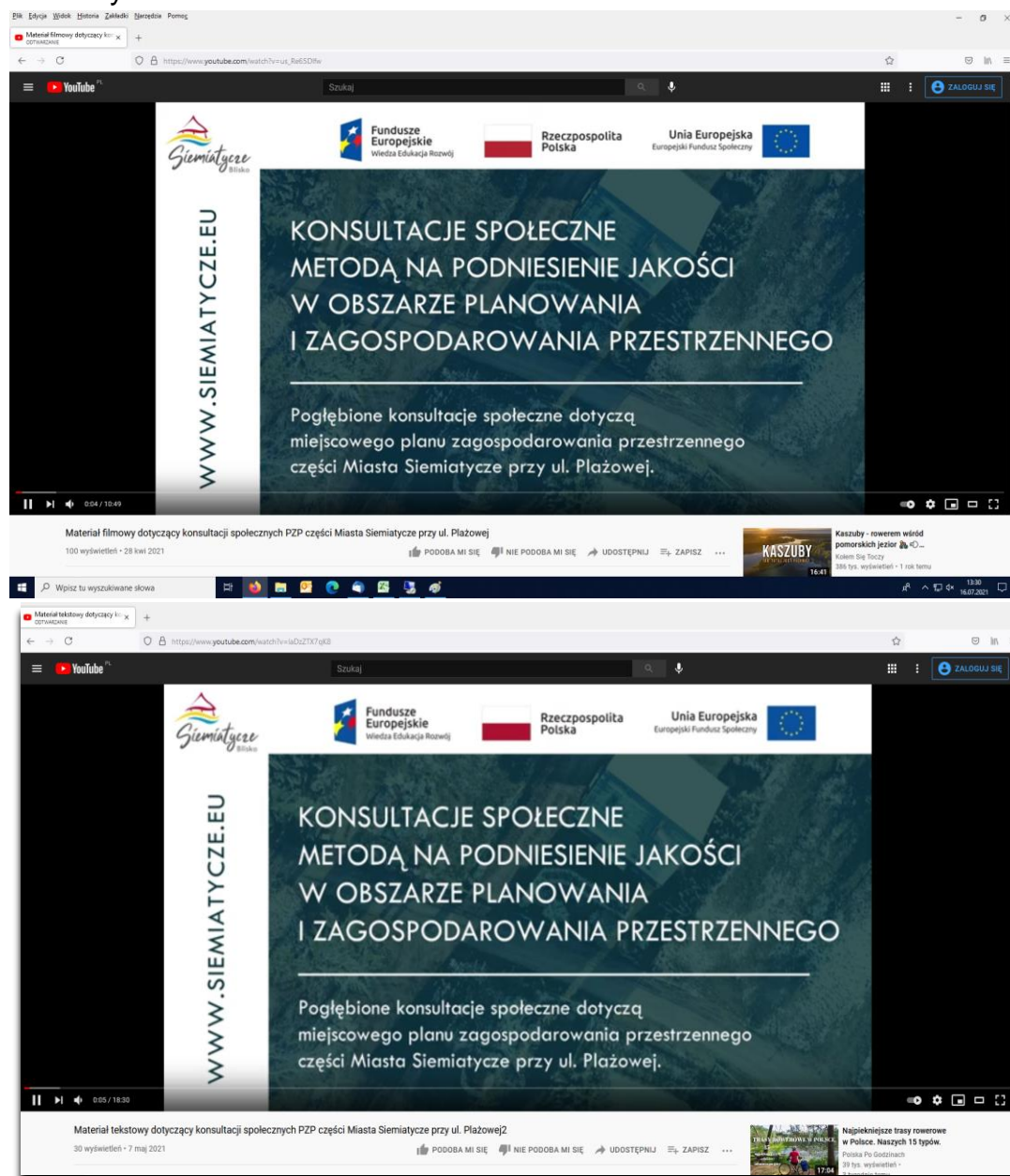


Ekran na stojaku ustawiony był w sali konferencyjnej Urzędu oraz w trakcie prowadzonych warsztatów konsultacyjnych, zarówno w obszarze opracowania planu w czasie Spaceru badawczego jak i sali SOK-u podczas warsztatu pn. Grupy robocze w tym zespoły eksperckie.



Ekran TV zostały wykorzystane do wyświetlania ogłoszenia o konsultacjach, materiałów merytorycznych i poglądowych oraz służą do poinformowania mieszkańców o wynikach konsultacji. Przy realizacji techniki Grupy robocze w tym zespoły eksperckie na ekranach wyświetlane były mapy terenu sporządzone na podstawie zdjęć lotniczych oraz na bieżąco pojawiały się informacje o przebiegu konsultacji. Przy realizacji Metody konsultacji elektronicznych E - konsultacje na ekranach TV były wyświetlane materiały merytoryczne oraz instrukcja wypełniania ankiety. Przy realizacji techniki Spacer badawczy ekrany zostały wykorzystane do wyświetlania podsumowania - najciekawsze zdjęcia cały czas prezentowane są na wszystkich ekranach.

Film informacyjny został również zamieszczony na koncie YouTube Miasta Siemiatycze.



Do rozpowszechnienia informacji o konsultacjach wykorzystany został również System Informacyjny SMS Miasta Siemiatycze (zakupiony w ramach “Konsultacji dokumentów planistycznych w podlaskich gminach”, prowadzonych w mieście Siemiatycze w latach 2017-2018) oraz portal społecznościowy Facebook - poprzez publikację na koncie prywatnym Burmistrza Miasta Siemiatycze.

Niestety z uwagi na obowiązujący w dacie 8 maja reżim sanitarny niemożliwe stało się przeprowadzenie tej techniki bezpośredniej zgodnie z przyjętym harmonogramem. Burmistrz Miasta Siemiatycze w dniu 7 maja 2021 r. poprzez publikację ogłoszeń na BIP-ie i stronie internetowej Urzędu Miasta poinformował o zmianie terminów technik bezpośrednich, a także wydłużeniu terminu udostępnienia ankiety w ramach techniki konsultacyjnej E - konsultacje do 31 maja 2021 r., wyznaczając 22 maja na datę przeprowadzenia Spaceru badawczego, zaś 31 maja 2021 r. – na realizację warsztatu Grupy robocze w tym zespoły eksperckie. Automatycznie wydłużeniu uległ termin dokonywania zgłoszeń na drugie w kolejności spotkanie konsultacyjne do 24 maja 2021 r. Natomiast mając na względzie, że minął termin zapisów do udziału w Spacerze badawczym, a tym samym zgromadzona została baza danych do kontaktu - w dniu 7 maja mailowo lub telefonicznie poinformowano wszystkie osoby zainteresowane o zmianie daty warsztatu. Nadmienić należy, że zgłoszenia po terminie były również akceptowane i przyjmowane. Ogłoszenie na obu stronach internetowych ponowione zostało na 2 dni przed datą Spaceru badawczego wraz z udostępnieniem Książki spaceru badawczego, z przypomnieniem o wciąż aktualnej możliwości dokonywania zgłoszeń na warsztaty Grupy robocze oraz wyrażenia swoich opinii i rekomendacji poprzez wypełnienie ankiety online.

Opracowanie materiałów informacyjnych na potrzeby procesu konsultacji (ogłoszenie w prasie, projekty graficzne plakatu, ulotki, broszury, film informacyjny) zostało sfinansowane ze środków pozyskanych z projektu, z wykorzystaniem zdjęć z zakupionego drona.

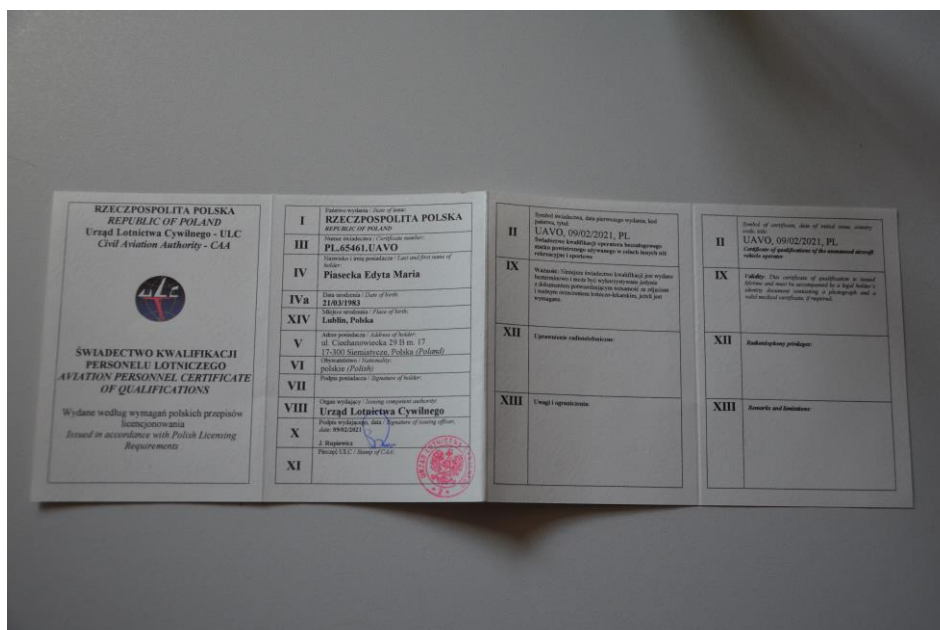


Do wydruku materiałów informacyjnych użyto zakupionej z grantu drukarki.

Materiały informacyjne i poglądowe, w tym: ortofotompa sporządzona przez przeszkolonych w ramach grantu pracowników, na podstawie zdjęć lotniczych wykonanych z pokładu, zakupionego na potrzeby realizacji projektu - drona, geotagowana galeria zdjęć obszaru konsultowanego dokumentu, mapy, broszura informacyjna, treść ulotki dostępne były zarówno na stronie BIP:

http://bip.um.siemiaticze.wrotapodlasia.pl/konsultacjespoleczne/poglebione_konsultacje_spoleczne_ul_plazowej/materialy-informacyjne.html, jak też na stronie internetowej Miasta <https://siemiaticze.eu/pl/aktualnosci/item/6372-konsultacje-spoleczne-miejscowego-planu-zagospodarowania-przestrzennego-czesci-miasta-siemiaticze-przy-ul-plazowej.html>.

W celu opracowania materiałów na potrzeby konsultacji przeprowadzono ze środków grantu szkolenie dla 2 osób: indywidualne szkolenie na terenie urzędu do uzyskania uprawnień UAWO VLOS do 5 kg. Szkolenie odbyło się zgodnie z programem Urzędu Lotnictwa Cywilnego. Dodatkowo zorganizowano szkolenie z zakresu wykonywania foto/wideo.





Na BIP-ie zamieszczone zostały również linki do filmów informacyjnych, wykonanych na podstawie materiałów pozyskanych z pokładu, zakupionego w ramach grantu, drona. Ponadto na stronie internetowej i stronie BIP Urzędu Miasta, jak też w siedzibie Urzędu oraz podczas spotkań udostępniony był druk formularza konsultacji społecznych, umożliwiający i ułatwiający mieszkańcom złożenie uwag i wniosków. Uwagi i wnioski przyjmowane były również w formie podań złożonych na dziennik i drogą mailową.





4.3. Wdrożenie wybranych technik prowadzenia konsultacji

Do przeprowadzenia pogłębionych konsultacji społecznych projektu miejscowego planu zagospodarowania przestrzennego części Miasta Siemiatycze przy ul. Plażowej wybrane zostały trzy techniki, w tym dwie bezpośrednie: Spacer badawczy i warsztat pn. Grupy robocze w tym zespoły eksperckie oraz jedna internetowa: Metoda konsultacji elektronicznych (E- konsultacje). Generalnie techniki przebiegły zgodnie z założeniami przyjętymi w IPK, z korektą wprowadzoną jedynie w realizacji Spaceru badawczego poprzez zmianę planowanego udziału Animatora na uczestnictwo Moderadora oraz dopuszczeniem większej – w stosunku do zakładanej w IPK - ilości uczestników. Ponadto Spacer badawczy zakończony został - nieuwzględnionym w kosztorysie realizacji konsultacji, natomiast sfinansowanym ze środków własnych gminy - poczęstunkiem w wiacie rekreacyjnej.

4.3.1. Technika konsultacji I – Spacer badawczy.









Spacer badawczy z udziałem eksperta z dziedziny planowania przestrzennego i moderatora, sfinansowanych ze środków grantu, oraz przedstawicieli Urzędu Miasta – w tym: gospodarza konsultacji – Burmistrza Miasta Siemiatycze, odbył się zgodnie z planem w dniu 22 maja 2021 r.

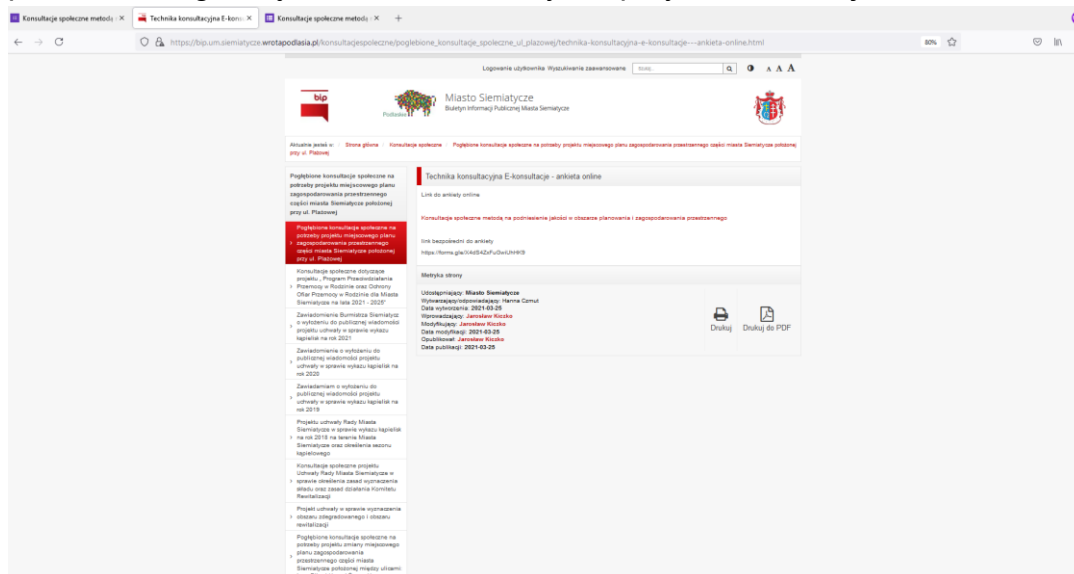
W spacerze łącznie z przedstawicielami Miasta Siemiatycze, jako organizatora konsultacji, wzięły udział 34 osoby, w tym: mieszkańcy ul. Plażowej, właściciele nieruchomości leżących na terenie objętym projektem planu, przedstawiciele NGO: Polskiego Związku Wędkarskiego Koła w Siemiatyczach oraz Klubu Abstynentów „Ignis”, lokalni przedsiębiorcy i potencjalni inwestorzy, radni miejscy, przedstawiciele rad osiedlowych oraz inni użytkownicy przestrzeni. Spacer rozpoczął się w wyznaczonym miejscu, tj. na parkingu miejskim przy Stacji Uzdatniania Wody na ulicy Sportowej o godz. 10.00. Osobom ze szczególnymi potrzebami umożliwiony został dowóz na miejsce spotkania (za pomocą środków grantowych). Na wstępie uczestnikom spotkania wręczono materiały informacyjne, merytoryczne i poglądowe wraz z przygotowaną Książką spaceru badawczego, wykonane ze środków grantu, m.in. z wykorzystaniem zdjęć z drona. Na miejscu zbiórki dostępna była woda, w którą mógł się zaopatrzyć każdy zainteresowany przed rozpoczęciem spaceru. Zgodnie ze sprawdzonym wcześniej i wyznaczonym przebiegiem trasy spaceru przewidziano 9 zagadnień do omówienia w ramach warsztatu. Grupa zatrzymywała się w poszczególnych punktach, których dotyczyły pytania konsultacyjne, by dyskutować i dzielić się pomysłami związanymi z danym miejscem. Przygotowany przewodnik spaceru w formie broszury – książka spaceru badawczego, którą otrzymał każdy z uczestników ułatwiała zorientowanie się w miejscach i problematyce z nimi związanej. Przygotowane zagadnienia dotyczyły zarówno tematów będących przedmiotem zainteresowania właścicieli nieruchomości położonych w obszarze objętym projektem planu, jak też zagadnień o charakterze ogólnym – dotyczących wszystkich użytkowników przestrzeni. Bezpośrednie doświadczenie z danego miejsca sprawiało, że dyskusja była ożywiona, w wielu miejscach także sporna. Spacer trwał prawie dwie godziny, udało się przejść całą zaplanowaną trasę. Miejsca trudno dostępne uczestnicy mogli obejrzeć z perspektywy drona poprzez przeniesienie obrazu na ekran TV – sprzętów zakupionych ze środków grantowych. Dotyczyło to lasu po przeciwnej stronie Zalewu III, w stosunku do punktu zatrzymania, gdzie poddana została pod dyskusję lokalizacja parku linowego oraz lasu za wiatą rekreacyjną proponowanego do udostępnienia na pola biwakowe i campingi. Spacer prowadzony był przez moderatora, który zachęcał do zgłaszania uwag, zadawania pytań, wnoszenia propozycji. W dyskusji brała udział większość obecnych, choć przy tak dużej frekwencji i tej formule konsultacji nie wszyscy zabrali głos publicznie. Merytorycznym głosem w dyskusji była ekspert z dziedziny planowania przestrzennego, która na bieżąco starała się odpowiadać na pytania i uwagi uczestników spaceru.

W sposób dostępny i zrozumiały informowała o mocnych i słabych stronach obszaru objętego opracowaniem, zwracając uwagę na jego walory i potencjał. Wśród uczestników przeprowadzona została ankieta ewaluacyjna, a na koniec odbył się wspólny poczęstunek z gorącą herbatą i kiełbaskami urządzony w wiacie rekreacyjnej na tzw. Cyplu, sfinansowany ze środków własnych miasta. Uczestnicy na koniec mieli też możliwość indywidualnego udzielenia odpowiedzi na pytania zadawane w trakcie spaceru poprzez wypełnienie anonimowej ankiet, której wyniki zostały przeanalizowane przez zespół zadaniowy i w ramach rekomendacji przekazane projektantowi planu do uwzględnienia przy sporządzaniu koncepcji miejscowego planu zagospodarowania przestrzennego dla tego obszaru.

Protokół z przebiegu techniki konsultacyjnej w formie Spaceru badawczego został sporządzony i udostępniony na stronie BIP, stronie internetowej Miasta Siemiatycze, drogą korespondencji tradycyjnej i elektronicznej, na tablicach informacyjnych oraz poprzez prezentację na wewnętrznych ekranach TV.

4.3.2. Technika konsultacji internetowa II –Metoda konsultacji elektronicznych (E-konsultacje).

Technika trwała od 25 marca do 31 maja 2021 r. (68 dni) w siedzibie Urzędu Miasta Siemiatycze. W dniu 25 marca 2021 r. w Biuletynie Informacji Publicznej Urzędu Miasta Siemiatycze została udostępniona ankieta online dotycząca problematyki sporządzanego miejscowego planu zagospodarowania przestrzennego części Miasta Siemiatycze przy ul. Plażowej.

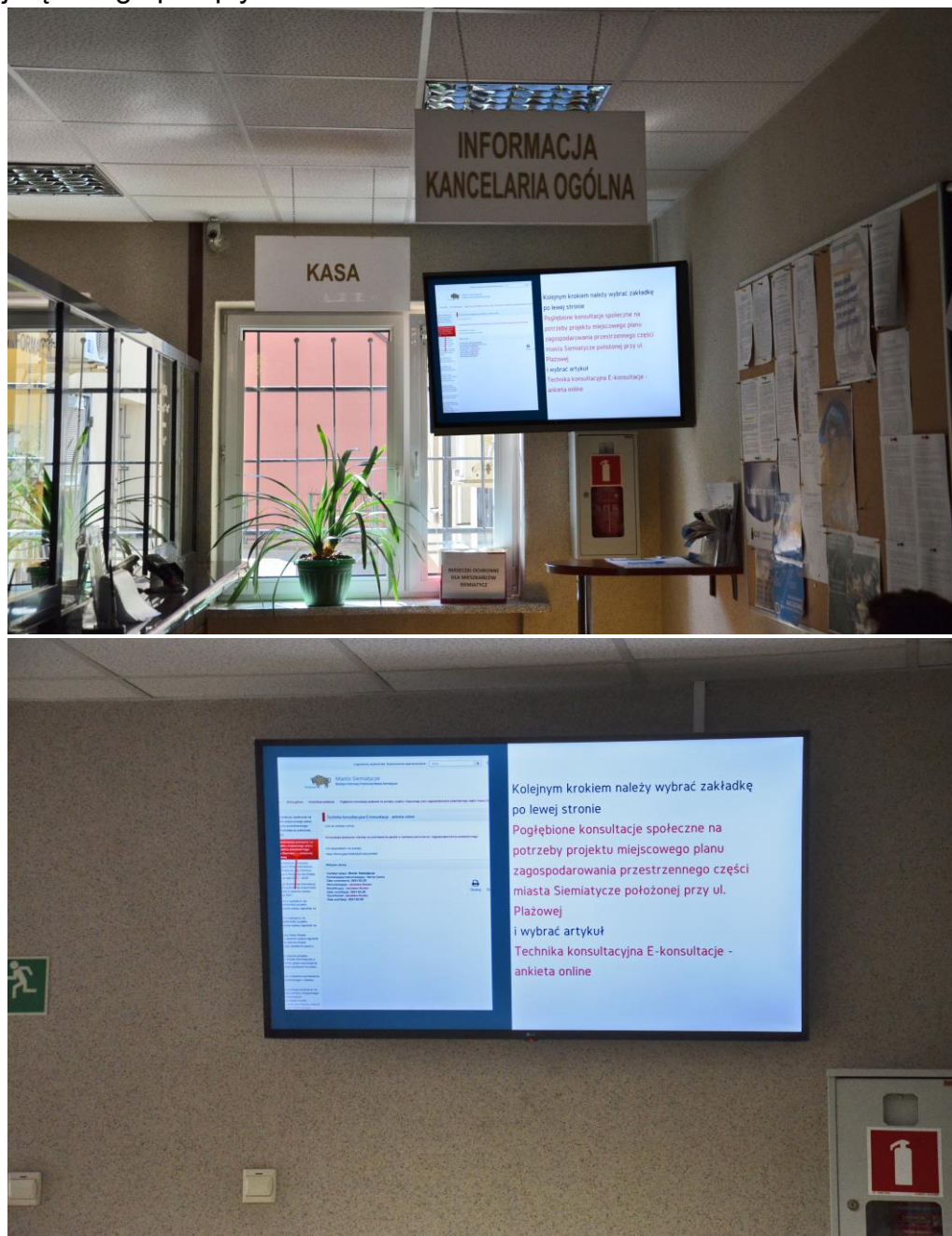





Pierwotnie zakładano termin udostępnienia do dnia 30 kwietnia 2021r., jednakże w związku z sytuacją pandemiczną i niemożnością przeprowadzenia technik bezpośrednich zgodnie z przyjętym harmonogramem - dwukrotnie dokonano przedłużenia terminu jej udostępnienia: do 17 maja i docelowo do 31 maja 2021 r. Wiązało się to z dopuszczeniem możliwości wypełnienia niniejszej ankiety w wersji papierowej, dostępnej w siedzibie Urzędu Miasta Siemiatycze, a także założeniem możliwości jej uzyskania w trakcie bezpośrednich spotkań konsultacyjnych. Technika przeprowadzona została w ramach zasobów własnych z wykorzystaniem bezpłatnych narzędzi do tworzenia formularza. Do obsługi techniki oddelegowano członków Zespołu zadaniowego. Do realizacji techniki wykorzystano komputer stacjonarny zakupiony w ramach „Konsultacji dokumentów planistycznych w podlaskich gminach”, prowadzonych w mieście Siemiatycze w latach 2017 – 2018”. Merytoryczne zagadnienia odnoszące się do projektu miejscowego planu zagospodarowania przestrzennego zostały opracowane przez Zespół zadaniowy w języku nietechnicznym. Przygotowane dla formularza ankiety online przez Zespół zadaniowy pytania (17 pytań) dotyczyły zarówno tematów będących przedmiotem zainteresowania właścicieli nieruchomości położonych w obszarze objętym projektem planu, jak też zagadnień o charakterze ogólnym – dotyczących wszystkich użytkowników przestrzeni.



Teren objęty opracowaniem w znacznej części położony jest w ogólnodostępnej przestrzeni rekreacyjnej miasta. Materiały informacyjne i merytoryczne przygotowane w oparciu o zdjęcia lotnicze wykonane z pokładu zakupionego w ramach grantu drona oraz instrukcja wypełniania ankiety wyświetlane były na 3 ekranach TV, pozyskanych ze środków przyznanych na realizację projektu, umieszczonych w budynku Urzędu w miejscach największego przepływu mieszkańców.





Ankieta internetowa niewątpliwie jest narzędziem pozwalającym dotrzeć do większej liczby obywateli. W ten sposób każdy mieszkaniec i każdy, kto utożsamia się z miastem – miał możliwość wyrażenia opinii, zgłoszenia potrzeb i rekomendacji w zakresie sposobu zagospodarowania tej przestrzeni. Ankieta była anonimowa. Uczestników definiowało tylko kilka standardowych pytań dotyczących wieku, statusu zawodowego, wykształcenia oraz faktu ewentualnego posiadania nieruchomości w obszarze opracowania planu. Dla osób wykluczonych cyfrowo ankiety dostępne były w wersji papierowej (wydrukowane za pomocą zakupionej w ramach grantu drukarki) w siedzibie Urzędu Miasta oraz podczas spotkań konsultacyjnych.



Mimo, że druki ankiet w tej formie zostały pobrane przez potencjalnych zainteresowanych - nikt nie złożył wypełnionej ankiety na dziennik Urzędu. Po zakończeniu trwania tej techniki konsultacyjnej wyniki ankiet zostały przeanalizowane przez Zespół zadaniowy. W wersji elektronicznej wypełnionych zostało 160 ankiet.

Protokół z przebiegu techniki konsultacyjnej w formie Metody konsultacji elektronicznych (E-konsultacji) został sporządzony i udostępniony na stronie BIP, stronie internetowej Miasta Siemiatycze, drogą korespondencji tradycyjnej i elektronicznej, na tablicach informacyjnych oraz poprzez prezentację na wewnętrznych ekranach TV.

4.3.3. Technika konsultacji bezpośrednia III –Grupy robocze w tym zespoły eksperckie.







Warsztat pn. Grupy robocze w tym zespoły eksperckie odbył się w dniu 31 maja 2021 r. w sali Siemiatyckiego Ośrodka Kultury przy ul. Zaszkolnej 1 w godzinach popołudniowych, aby umożliwić swobodne uczestnictwo osobom pracującym i uczącym się. Sala i parking Siemiatyckiego Ośrodka Kultury dostępne są dla osób ze szczególnymi potrzebami. Korzystając ze środków grantowych osobom ze szczególnymi potrzebami umożliwiony został dowóz na miejsce spotkania. W warsztacie łącznie z przedstawicielami Miasta Siemiatycze, jako organizatora konsultacji, wzięły udział 33 osoby, w tym: mieszkańcy ul. Plażowej, właściciele nieruchomości leżących na terenie objętym projektem planu, przedstawiciele organizacji pozarządowych, lokalni przedsiębiorcy i potencjalni inwestorzy, przedstawiciele rad osiedlowych i różnych instytucji w mieście, w tym: Zarządu Zlewni Państwowego Gospodarstwa Wodnego Wody Polskie, Powiatowego Zarządu Dróg w Siemiatyczach, Przedsiębiorstwa Komunalnego Sp. z o.o. w Siemiatyczach oraz inni użytkownicy tej przestrzeni. Generalnie uczestnicy zgłosili swój udział drogą mailową lub telefoniczną i przed spotkaniem otrzymali komplet materiałów poglądowych i merytorycznych wraz z agendą zawierającą cele konsultacji oraz główne kierunki zmian w konsultowanym dokumencie. Zgromadzone materiały zostały przesłane za pośrednictwem poczty mailowej lub tradycyjnej oraz poprzez udostępnienie w siedzibie Urzędu Miasta.

Spotkanie rozpoczęło się o godzinie 15.00, zainicjowane krótkim wystąpieniem zastępcy Burmistrza Miasta Siemiatycze. Następnie głos zabrała ekspert z dziedziny planowania przestrzennego (udział sfinansowany ze środków grantu), która zaprezentowała uczestnikom problematykę konsultowanej przestrzeni, przedstawiła mocne i słabe strony obszaru oraz jego potencjał, a także alternatywne koncepcje ukazujące możliwe sposoby zagospodarowania, w nawiązaniu do propozycji i wniosków, które wypłynęły podczas realizacji techniki Spacer badawczy oraz cząstkowych danych z metody konsultacji elektronicznych – ankiety online, której termin udostępnienia upływał w dniu 31 maja 2021 r. Do prezentacji zostały wykorzystane materiały, w tym mapy lotnicze, powstałe w wyniku pracy drona, zakupionego ze środków przyznanych na potrzeby realizacji projektu. Na ekranach TV (sfinansowanych z grantu) były wyświetlane mapy terenu sporządzone na podstawie zdjęć lotniczych pozyskanych z pokładu drona oraz na bieżąco informacje o przebiegu konsultacji. Poruszane tematy skłaniały do dyskusji już na etapie prezentacji i wzbudzały duże emocje. Panowała nad tym, zatrudniona dzięki środkom grantowym moderator, która profesjonalnie poprowadziła warsztat. Po prezentacji eksperckiej uczestnikom

zapewniona została przerwa kawowa oraz zimny bufet (sfinansowane ze środków grantowych), dostępne przez cały czas pracy grup roboczych. Następnie uczestnicy zostali podzieleni na grupy, które zajęły się analizą poszczególnych problemów i wyzwań. Uczestnicy mieli do dyspozycji m.in. mapy lotnicze w formacie A-3 wydrukowane za pomocą urządzenia wielofunkcyjnego formatu A-3, zakupionego w ramach „Konsultacji dokumentów planistycznych w podlaskich gminach”, prowadzonych w mieście Siemiatycze w latach 2017 – 2018”. Grupom udostępnione zostały wydrukowane w kolorze mapy z koncepcjami poszczególnych fragmentów planu, ukazujące zagadnienia przedstawione do analizy i dyskusji oraz w kolorze czarno-białym jako baza do nanoszenia za pomocą markerów własnych koncepcji i spostrzeżeń. Do druku innych niezbędnych materiałów wykorzystana została drukarka laserowa formatu A-4, pozyskana ze środków grantu. Podział na grupy nastąpił na podstawie zadeklarowanego zainteresowania danym zagadnieniem. Uczestnicy w trakcie pracy nad poszczególnymi problemami korzystali z wiedzy poszczególnych ekspertów, którzy odpowiadali na pytania, wątpliwości, wskazywali alternatywne rozwiązania. Dyskusja była ożywiona, uczestnicy aktywni, mimo różnic w podejściu atmosfera była przyjazna, a wszyscy zaangażowani z dużą ilością pytań. W związku z tym, że pierwszy podział na grupy odbył się zgodnie ze wskazaniem samych uczestników, a praca w grupach była intensywna i długa, nie zmieniano przedmiotu analizy w poszczególnych grupach. Każda z grup na koniec zaprezentowała swoje propozycje, podzieliła się sugestiami. Podczas końcowych prezentacji była także okazja by usłyszeć rekomendacje uczestników pracujących w innych grupach. Wszystkie uwagi zostały zebrane i przekazane do dalszej pracy nad projektem planu zagospodarowania. Spotkanie zostało zakończone poczęstunkiem i ankietą ewaluacyjną, która potwierdziła, że taki tryb pracy nad tak ważnym dokumentem jakim jest plan zagospodarowania przestrzennego jest potrzebny.

Protokół z przebiegu techniki konsultacyjnej w formie warsztatu pn. Grupy robocze w tym zespoły eksperckie został sporządzony i udostępniony na stronie BIP, stronie internetowej Miasta Siemiatycze, drogą korespondencji tradycyjnej i elektronicznej, na tablicach informacyjnych oraz poprzez prezentację na wewnętrznych ekranach TV.

5. Informacja o wynikach konsultacji i wnioskach do planu.

W ramach konsultacji społecznych łącznie wzięło udział ponad 200 osób,

w tym:

- podczas Spaceru badawczego wpłynęło 28 ankiet dotyczących, diskutowanych w trakcie Spaceru – 9 zagadnień, w wyniku których wyłonionych zostało 21 uwag i rekomendacji do projektu miejscowego planu zagospodarowania przestrzennego;
- w wersji elektronicznej wypełnionych zostało 160 ankiet oraz 37 wniosków i rekomendacji do projektu miejscowego planu zagospodarowania przestrzennego;
- w formie warsztatu pn. Grupy robocze w tym zespoły eksperckie wypracowane zostały rekomendacje dotyczące 4 problematycznych zagadnień;
- z wykorzystaniem druku formularza konsultacyjnego wpłynęło 5 formularzy z łączną liczbą wniosków – 10;
- po formalnym zakończeniu konsultacji (tydzień po ostatnim spotkaniu konsultacyjnym), na dziennik urzędu wpłynęło:
 - podanie 2 uczestniczek warsztatu pn. Grupy robocze w tym zespoły eksperckie z 2 wielowątkowymi wnioskami;
 - e-mail uczestnika warsztatu pn. Grupy robocze w tym zespoły eksperckie z 7 uwagami do projektu miejscowego planu zagospodarowania przestrzennego.

Łącznie wpłynęło 81 uwag i wniosków do projektu miejscowego planu zagospodarowania przestrzennego.

Poniżej szczegółowe zestawienie tabelaryczne pozyskanych w trakcie konsultacji opinii, uwag i wniosków z odniesieniem się urzędu do poszczególnych sugestii, wraz z uzasadnieniem podjętych decyzji.

Osoba/podmiot zgłaszającą uwagę	Treść uwagi	Odniesienie się urzędu do wniesionej uwagi (uzasadnienie)
8 uczestników Spaceru badawczego	Ul. Plażowa na całej długości powinna posiadać chodniki obustronne i jezdnię o szerokości min. 5,5 m.	Uwaga odrzucona. Najbardziej optymalnym uznany został wariant drogi z wydzieleniem pasa jezdni i ścieżki pieszo-rowerowej po jednej stronie.
4 uczestników Spaceru	Ul. Plażowa - droga	Uwaga odrzucona.

badawczego	utwardzona kostką, ciąg pieszo-jezdny.	Najbardziej funkcjonalnym dla tego terenu uznany został wariant drogi z wydzieleniem pasa jezdni i ścieżki pieszo-rowerowej po jednej stronie
7 uczestników Spaceru badawczego	Ul. Plażowa - jezdnia 5 lub 5,5 m z jednostronnym chodnikiem.	Uwaga częściowo uwzględniona, z korektą: w miejsce jednostronnego chodnika – ścieżka pieszo-rowerowa
4 uczestników Spaceru badawczego	Ul. Plażowa: jezdnia - 5 m + chodnik + ścieżka rowerowa	Uwaga przyjęta. Przyjęcie rozwiązania z wydzieleniem pasa jezdni i ścieżki pieszo-rowerowej wydaje się najbardziej optymalnym rozwiązaniem dla tego terenu. W pasie drogi niezbędne będzie również zabezpieczenie powierzchni do przeprowadzenia infrastruktury odwodnieniowej.
1 uczestnik Spaceru badawczego	Ul. Plażowa - jednia 5 m z chodnikiem obustronnym	Uwaga odrzucona. Najbardziej funkcjonalnym dla tego terenu uznany został wariant drogi z wydzieleniem pasa jezdni i ścieżki pieszo-rowerowej po jednej stronie.
Teren niezabudowany wzdłuż ulicy Plażowej, nad Zalewem III powinien być przeznaczony:		
17 uczestników Spaceru badawczego	pod zabudowę mieszkaniową jednorodzinną	Uwaga przyjęta. Przeznaczenie zgodne z wnioskiem właścicieli nieruchomości.
9 uczestników Spaceru badawczego	pod usługi turystyczne	Uwaga odrzucona. Przeciwwskazaniem jest

		rozdrobiona struktura własnościowa i brak woli właścicieli gruntu, którzy wnioskuje o zabudowę mieszkaniową.
2 uczestników Spaceru badawczego	powinien pozostać niezabudowany - z zakazem zabudowy	Uwaga odrzucona. W poszanowaniu praw właścicieli zdecydowano o dopuszczeniu zabudowy mieszkaniowej.
Na terenie niezabudowanym wzdłuż ul. Plażowej należy wyznaczyć przejście piesze od ulicy do linii brzegowej Zalewu III:		
19 uczestników Spaceru badawczego	jako przedłużenie odcinka ul. Plażowej położonego na kierunku północ - południe	Uwaga częściowo uwzględniona. Przejście piesze jest niezbędne do prawidłowego skomunikowania terenu ogólnodostępnego nad Zalewem III, ale z uwagi na zamiar wykorzystania go do odprowadzenia wód opadowych z ulicy - zasadna jest jego lokalizacja w miejscu naturalnego spadku terenu (na zachód od wskazanego miejsca).
1 uczestnik Spaceru badawczego	w innym miejscu niż przedłużenie odcinka ul. Plażowej położonego na kierunku północ - południe	Uwaga przyjęta. Planowana lokalizacja przejścia pieszego z infrastrukturą odwodnieniową w miejscu naturalnego spadku terenu – wzdłuż granic działek o nr geod. 12/4 i 11/6.
5 uczestników Spaceru badawczego	nie należy wyznaczać przejścia pieszego od ul. Plażowej do linii brzegowej Zalewu III	Uwaga odrzucona. Przejście piesze jest niezbędne do prawidłowego skomunikowania terenu ogólnodostępnego nad

		Zalewem III oraz przeprowadzenia infrastruktury odwodnieniowej
W ramach zagospodarowania linii brzegowej Zalewu III:		
8 uczestników Spaceru badawczego	należy przewidzieć miejsca dla wędkarzy – trapy, pomosty	Uwaga odrzucona. Budowa trapów, pomostów byłaby zbędną ingerencją w naturalne środowisko linii brzegowej. Propozycja oceniona negatywnie przez reprezentantów Polskiego Związku Wędkarskiego Koła w Siemiatyczach.
13 uczestników Spaceru badawczego	nie należy wydzielać specjalnych miejsc dla wędkarzy, typu: trapy, pomosty	Uwaga przyjęta. Przemawia za tym możliwość utrzymania naturalnego charakteru nabrzeża zbiornika oraz opinia PZW Koła w Siemiatyczach.
23 uczestników Spaceru badawczego	Zaprojektować park linowy w lesie miejskim nad Zalewem III.	Uwaga przyjęta. Przeznaczenie terenu na cele usług sportowych i rekreacyjnych pozwoli na taką realizację. Niezbędne jest jednak uzyskanie zgody na przeznaczenie gruntów leśnych na cele nieleśne, co jest zależne od woli innych organów.
11 uczestników Spaceru badawczego	Zaadaptować niszczący budynek hotelu na budynek mieszkalny wielorodzinny	Uwaga częściowo uwzględniona. Uzasadnionym jest przeznaczenie terenu na cele zabudowy mieszkaniowej wielorodzinnej, jednakże zważywszy na względy ekonomiczne - z max. rozszerzeniem wachlarza możliwych funkcji zabudowy.

2 uczestników Spaceru badawczego	Wyburzyć, rozebrać niszczący budynek hotelu	Uwaga częściowo uwzględniona. Niewykluczone, że ekspertyzy techniczne wykażą konieczność rozbiórki, jednak ze względów ekonomicznych należy dopuścić możliwość przebudowy tego budynku.
1 uczestnik Spaceru badawczego	Zaadaptować niszczący budynek hotelu na ośrodek rehabilitacyjny	Uwaga przyjęta. Jeśli ekspertyzy techniczne wykażą możliwość wykorzystania istniejącego budynku do adaptacji – planowane przeznaczenie terenu pod zabudowę mieszkaniową wielorodzinną, usługową, rekreacyjną pozwoli na proponowaną realizację.
2 uczestników Spaceru badawczego	Na terenie niszczącego budynku hotelu ustalić zabudowę mieszkaniową – usługową z ograniczeniem wysokości	Uwaga przyjęta ze wskazaniem zabudowy wielorodzinnej i dopuszczeniem innych funkcji usługowych, wzbogacających ofertę dla potencjalnego inwestora.
20 uczestników Spaceru badawczego	Wzdłuż „Cypla” należy zaprojektować ścieżkę rowerową	Uwaga przyjęta. W ramach przeznaczenia terenów wzdłuż Zalewu II na cele rekreacyjne przewidziana zostanie ścieżka rowerowa.
25 uczestników Spaceru badawczego	Na „Cyplu” należy urządzić plażę.	Uwaga przyjęta. Przeznaczenie terenów wzdłuż Zalewu na cele rekreacyjne pozwoli na realizację plaży z infrastrukturą towarzyszącą.

25 uczestników Spaceru badawczego	Na obszarze położonym za wiatą rekreacyjną należy wyznaczyć tereny pod pola biwakowe i kempingi	Uwaga przyjęta. W projekcie planu wyznaczone zostaną tereny usług turystycznych. Niezbędne jest jednak uzyskanie zgody na przeznaczenie gruntów leśnych na cele nieleśne, co jest zależne od woli innych organów.
W obszarze opracowania projektu miejscowego planu zagospodarowania przestrzennego (mpzp) należy wyznaczyć tereny:		
68 osób biorących udział w ankiecie online	zabudowy usług turystycznych	Uwaga przyjęta. W projekcie planu wyznaczone zostaną tereny usług turystycznych.
46 osób biorących udział w ankiecie online	tereny zielone (lasy)	Uwaga przyjęta. W obrębie planu utrzymane zostaną tereny zielone (lasy).
31 osób biorących udział w ankiecie online	tereny zabudowy rekreacji indywidualnej	Uwaga przyjęta. W planie dopuszczona zostanie funkcja zabudowy rekreacji indywidualnej.
19 osób biorących udział w ankiecie online	tereny zabudowy mieszkaniowej jednorodzinnej	Uwaga przyjęta. W projekcie planu wyznaczone zostaną tereny zabudowy mieszkaniowej jednorodzinnej.
3 osoby biorące udział w ankiecie online	tereny przemysłowe	Uwaga odrzucona z uwagi na niezgodność z zapisami studium uwarunkowań i kierunków zagospodarowania przestrzennego miasta Siemiatycze, jako dokumentu określającego politykę przestrzenną miasta.

1 osoba biorąca udział w ankiecie online	przewidzieć lokalizację kina	Uwaga częściowo uwzględniona poprzez ustalenie przeznaczenia terenu pod usługi, co pozwoli na oczekiwaną realizację.
W obszarze opracowania projektu miejscowego planu zagospodarowania przestrzennego należy zakazać lokalizacji:		
139 osób biorących udział w ankiecie online	składow złomu, zużytych pojazdów, maszyn, sprzętu elektromechanicznego	Uwaga przyjęta. Ustalenie zakazu uznaje się za uzasadnione.
101 osób biorących udział w ankiecie online	stacji paliw i myjni samochodowych	Uwaga przyjęta. Ustalenie zakazu uznaje się za uzasadnione.
87 osób biorących udział w ankiecie online	baz i usług związanych z transportem	Uwaga przyjęta. Ustalenie zakazu uznaje się za uzasadnione.
86 osób biorących udział w ankiecie online	warsztatów samochodowych	Uwaga przyjęta. Ustalenie zakazu uznaje się za uzasadnione.
77 osób biorących udział w ankiecie online	komisów samochodowych	Uwaga przyjęta. Ustalenie zakazu uznaje się za uzasadnione.
70 osób biorących udział w ankiecie online	obiektów handlu hurtowego	Uwaga przyjęta. Ustalenie zakazu uznaje się za uzasadnione.
59 osób biorących udział w ankiecie online	farm fotowoltaicznych	Uwaga częściowo uwzględniona, bowiem nie przewiduje się ustalenia terenów przemysłowych.
2 osoby biorące udział w ankiecie online	zakładów przetwórczych, produkcyjnych	Uwaga częściowo uwzględniona, bowiem nie przewiduje się ustalenia terenów przemysłowych
1 osoba biorąca udział	ferm zwierząt hodowlanych	Uwaga częściowo uwzglę-

w ankiecie online		dniona, bowiem nie przewiduje się ustalenia terenów zabudowy zagrodowej czy obsługi produkcji w gosp. rolnych i hodowlanych itp.
W ramach kierunków zmian dla obszaru objętego sporządzeniem mpzp osoby biorące udział w ankiecie online zawnioskowały o:		
109 osób	Rozwój terenów pod zabudowę rekreacyjną i sportową, np. realizację parku linowego	Uwaga przyjęta. Wyznaczone zostaną tereny zabudowy rekreacyjnej i sportowej ze wskazaniem na ewentualną realizację parku linowego.
83 osoby	Rozwój terenów pod zabudowę turystyczną	Uwaga przyjęta. Wyznaczone zostaną tereny usług turystycznych.
83 osoby	Wyważoną ingerencję w otaczające lasy – urządzenie pól biwakowych	Uwaga przyjęta. Wyznaczone zostaną tereny zabudowy usług turystycznych w obszarze części obecnych lasów z przeznaczeniem do udostępnienia i zagospodarowania rekreacyjnego.
47 osób	Utrzymanie naturalnych walorów krajobrazowych z zakazem zabudowy	Uwaga przyjęta. Ustalone zostaną tereny zieleni z ustaleniem linii zabudowy od strony Zalewu III.
41 osób	Swobodę w zagospodarowaniu działek prywatnych na cele zab. mieszkaniowej i usług nieuciążliwych	Uwaga przyjęta. Wyznaczone zostaną tereny zabudowy mieszkaniowej jednorodzinnej z usługami nieuciążliwymi, zgodnie z wnioskami właścicieli i z określeniem w projekcie planu zasad oraz warunków zabudowy.

39 osób	Rozwój rekreacji indywidualnej	Uwaga przyjęta. Dopuszczony zostanie rozwój rekreacji indywidualnej na działkach prywatnych.
1 osoba	Urządzenie ścieżek edukacyjnych i turystycznych	Uwaga przyjęta. Na terenie planu wyznaczone będą tereny zielone z dopuszczeniem wykorzystania na cele rekreacyjne.
Uczestnicy ankiety online za pomocą mpzp chcieliby rozwiązać poniższe kwestie:		
101 osób	Urządzenie plaży na tzw. „Cyplu”	Uwaga przyjęta. Przeznaczenie terenów wzdłuż Zalewu II na cele rekreacyjne pozwoli na realizację plaży z infrastrukturą towarzyszącą.
97 osób	Budowę ścieżek pieszych i rowerowych	Uwaga przyjęta. W projekcie miejscowego planu zagospodarowania przestrzennego przewiduje się ścieżki: pieszo-rowerową wzdłuż ul. Plażowej, rowerową wzdłuż „Cypla”, ciąg spacerowy pieszy w obszarze zieleni parkowej nad Zalewem III.
89 osób	Poprawę infrastruktury drogowej – uregulowanie przebiegu ul. Plażowej	Uwaga przyjęta W zapisach planu ustalone zostaną linie rozgraniczające pas drogowy ul. Plażowej z uwzględnieniem rekomendowanych funkcji: pasa jezdni oraz ścieżki pieszo-rowerowej z wydzieleniem powierzchni do przeprowadzenia infrastruktury odwodnieniowej.

84 osoby	Rozwój usług turystycznych, w tym hoteli, kempingów, obiektów sportu i rekreacji	Uwaga przyjęta. W projekcie planu wyznaczone zostaną tereny usług turystycznych, sportu i rekreacji.
68 osób	Zagospodarowanie linii brzegowej zbiorników wodnych	Uwaga przyjęta. W projekcie planu przeanalizowana zostanie niniejsza kwestia z kierunkowym dążeniem do minimalnej ingerencji i utrzymaniem naturalnego charakteru nabrzeży zbiorników, szczególnie Zalewu III.
50 osób	Poprawę walorów krajobrazowych terenów poprzez konkretne ustalenia w zakresie kolorystyki elewacji i dachów budynków, form ogrodzeń oraz zasad lokalizacji reklam	Uwaga przyjęta. Dla wybranych terenów (obecnie niezabudowanych wzdłuż ul. Plażowej) w projekcie planu zostanie ustalona kolorystyka i pokrycie dachów.
19 osób	Rozwój zabudowy rekreacji indywidualnej poprzez dopuszczenie wydzielania działek budowlanych z terenów miejskich	Uwaga odrzucona. Założeniem planu jest urządzenie terenów rekreacyjnych i sportowych ogólnodostępnych na terenach miejskich w granicach planu.
3 osoby	Likwidacja lub przekształcenie budynku hotelu na cele rekreacyjne	Uwaga przyjęta. Zapisy projektu planu wskażą możliwość likwidacji lub wykorzystania istniejącej bryły budynku do adaptacji, przy planowanym przeznaczeniu terenu m.in. na cele rekreacyjne.

1 osoba	Zabudowę mieszkaniową ul. Plażowej	Uwaga przyjęta. W projekcie planu określone zostaną zasady realizacji zabudowy mieszkaniowej jednorodzinnej.
97 osób biorących udział w ankiecie online	Niszczący budynek hotelu nad Zalewem II powinien zostać przeprojektowany do realnych parametrów z maksymalnym możliwym wykorzystaniem substancji istniejącej	Uwaga przyjęta. Jeśli ekspertyzy techniczne wykażą możliwość wykorzystania istniejącej bryły budynku do adaptacji – planowane przeznaczenie terenu pod zabudowę mieszkaniową wielorodzinną, usługową, rekreacyjną pozwoli na proponowaną realizację.
44 osoby biorące udział w ankiecie online	Niszczący budynek hotelu należy rozebrać	Uwaga częściowo uwzględniona. Niewykluczone, że ekspertyzy techniczne wykażą konieczność rozbiórki, jednak ze względów ekonomicznych należy dopuścić możliwość zabudowy tego terenu.
12 osób biorących udział w ankiecie online	Dokończyć realizację hotelu zgodnie z projektem	Uwaga przyjęta. Jeśli ekspertyzy techniczne wykażą możliwość wykorzystania istniejącej bryły budynku do adaptacji – planowane przeznaczenie terenu między innymi na cele usługowe pozwoli na zakończenie tej budowy.
3 osoby biorące udział w ankiecie online	Przekształcić budynek hotelu na cel rekreacyjne (paintball lub street art)	Uwaga przyjęta. Planowane jest przeznaczenie terenu m.in. na cele rekreacyjne. Realizacja możliwa pod warunkiem uzyskania pozytywnych

		wyników ekspertyz tech.
1 osoba biorąca udział w ankiecie online	Zlikwidować hotel i przekształcić teren pod zabudowę indywidualną	Uwaga częściowo uwzględniona. Niewykluczone, że ekspertyzy techniczne wykażą konieczność rozbiórki istn. budynku, jednak ze względu na lokalizację i obowiązujące ustalenia studium zasadne jest przeznaczenie terenu pod zabudowę z funkcją usług.
4 osoby biorące udział w ankiecie online	Ograniczyć zabudowę mieszkaniową jednorodzinną na tym terenie, szczególnie przy ul. Plażowej, poprzez określenie linii zabudowy od Zalewu III	Uwaga uwzględniona częściowo. Nie przewiduje się zabudowy mieszkaniowej jednorodzinnej na terenach miejskich, natomiast szanując prawa właścicieli, wnioskujących o ten cel – działki prywatne przy ul. Plażowej uzyskają takie przeznaczenie z określeniem linii zabudowy w odległości 10 m od granic poszczególnych działek graniczących z ogólnodostępnymi publicznymi terenami zielonymi.
Uczestnicy warsztatu pn. Grupy robocze w tym zespoły eksperckie pracujący nad wizją pasa drogowego ul. Plażowej (z poparciem pozostałych uczestników)	W grupie wybrzmiała rekomendacja dla drogi utwardzonej, z pasem pieszo-rowerowym oddzielnie na całej długości ulicy. Aby zachować niezbędne warunki do realizacji takiego zamierzenia dla drogi wewnętrznej należy przyjąć pas o szerokości 9,5 m, przy założeniu odprowadzenia wód opadowych	Uwaga przyjęta W zapisach planu uwzględnione zostaną ustalenia podtrzymujące požądane funkcje ulicy z przykładową propozycją lokalizacji poszczególnych elementów drogi: opaska – 30 cm; ścieżka pieszo-rowerowa – 3m; jednia 5 m; rów odwadniający lub inne rozwiązanie wymagające jednak

	<p>kanalem otwartym, zlokalizowanym między jezdnią a ścieżką, w tym: jezdnia – 5 m szerokości, ścieżka pieszo-rowerowa – 3 m, - kanał + opaski – 1,5 m. W przypadku drogi publicznej obowiązują warunki techniczne – min. szer. 10m.</p> <p>Grupa nie zdecydowała się zaznaczyć od kogo i ile zabrać. Uczestnicy uznali, iż priorytetowe są funkcje, jakie bezwzględnie powinny wystąpić w tej ulicy, bez znaczenia czy będzie to droga wewnętrzna czy publiczna. Uwaga burmistrza: dla drogi publicznej łatwiej pozyskać dofinansowanie.</p>	<p>zabezpieczenia po południowej stronie powierzchni do przeprowadzenia infrastruktury odwodnieniowej.</p>
<p>Uczestnicy warsztatu pn. Grupy robocze w tym zespoły eksperckie pracujący nad problematyką zabudowy mieszkaniowej jednorodzinnej w obszarze planu, w tym na terenie niezabudowanym wzdłuż ul. Plażowej (brak aprobaty 2 z pozostałych uczestników)</p>	<p>Ustalenia wypracowane w grupie, przy pewnym uwzględnieniu uwag innych uczestników:</p> <ol style="list-style-type: none"> 1) niezasadne wyznaczenie zabudowy zagrodowej, jako nie odpowiadającej faktycznemu użytkowaniu; 2) przeznaczenie działek 8/8, 8/9 i 8/11 pod zabudowę mieszkaniową jednorodziną z wyznaczeniem drogi wewnętrznej o szer. pozwalającej na wyznaczenie działek budowlanych o dobrych gabarytach, zbliżonych do kwadratu; 3) działki wzdłuż ul. Plażowej nad Zalewem III usytuowane pod kątem 45° w stosunku do ulicy: 	<p>Uwaga w znacznej części uwzględniona. W projekcie planu zakłada się następujące doprecyzowujące ustalenia:</p> <ol style="list-style-type: none"> 1) dla terenów działek 8/8, 8/9 i 8/11 oraz innych enklaw z wyjątkiem terenu położonego nad Zalewem III - ustala się dachy wielospadowe lub dwuspadowe o kącie nachylenia od 30 do 45°, ustawione kalenicą główną równoległą lub prostopadłą do granic działek sąsiednich; 2) dla niezabudowanego terenu wzdłuż ul. Plażowej na budynkach mieszkalnych ustala się dachy wielospadowe o kącie

	<ul style="list-style-type: none"> - budynki jednorodzinne wolnostojące, o kształcie prostokątów lub zespołu prostokątów, z dachem wielospadowym, frontem ustawione ukośnie do granic działek – równolegle do ul. Plażowej; - linia zabudowy nieprzekraczalna w stosunku do ulicy i bez ustalenia jakiegokolwiek odległości od strony Zalewu III; - całe działki objęte zabudową, bez poszerzania pasa zieleni parkowej; - ujednolicony charakter zabudowy, dachy o ściśle ustalonych kątach nachylenia w kolorze grafitowym lub ciemnozielonym na budynkach mieszkaniowych i płaskie zielone na wiatkach, altankach, elementach małej architektury. 	<p>nachylenia od 30 do 35°, ustawione kalenicą główną równoległe lub prostopadle do granic z działkami sąsiednimi</p> <p>3) dla wybranych terenów (obecnie niezabudowanych) wzdłuż ul. Plażowej) kolorystyka i pokrycie dachów zostaną ustalone w sposób wiążący w projekcie planu.</p>
<p>Uczestnicy warsztatu pn. Grupy robocze w tym zespoły eksperckie (bez aprobaty 7 osób)</p>	<p>Zaprojektować przesmyk o szerokości 4-5 m z infrastrukturą odwodnieniową ul. Plażowej, wciągnięty pod tereny zieleni parkowej ustalonej wzdłuż Zalewu III. Potrzeba odprowadzenia wód opadowych z ul. Plażowej i występujące ukształtowanie terenu wskazują lokalizację kosztem działek 12/4 i 11/6. Wyznaczenie na zasadzie wydzielenia trójkątów w celu uzyskania lepszego kształtu działek – prostopadle do drogi, z</p>	<p>Uwaga przyjęta. Lokalizacja przejścia służącego odprowadzeniu wód opadowych w tym miejscu jest optymalna, zarówno z uwagi na ukształtowanie terenu, jak i dbałość o prawa właścicieli gruntów. Wstępnie ustalono szerokość przesmyku na 4 m.</p>

	<p>powstaniem trójkątnych działek poza przejściem - do wymiany między właścicielami po podziale lub wydzieleniu trójkątnych działek wzdłuż granic - ze wskazaniem na drugie rozwiązanie.</p>	
<p>Uczestnicy warsztatu pn. Grupy robocze w tym zespoły eksperckie pracujący nad problematyką zabudowy terenów rekreacyjnych i turystycznych.</p>	<p>Zdecydowany głos uczestników za poniższymi rozwiązaniami:</p> <p>Teren niszczonego budynku hotelu – przeznaczenie terenu o maksymalnie szerokim wachlarzu funkcji: budownictwo mieszkaniowe wielorodzinne, usługowe i rekreacyjne, w celu pozyskania potencjalnego inwestora. Max. wysokość budynku do 12 m w kalenicy. Dach dwuspadowy lub wielospadowy względnie dach płaski zielony.</p> <p>Tereny wokół hotelu – przeznaczenie pod usługi turystyczne. Zabudowa wkomponowana w las, teren powinien być relatywnie duży, aby opłacalne było inwestowanie, mimo potrzeby przeznaczenia lasu na cele nieleśne. Nawet w przypadku braku decyzji o wyłączeniu z produkcji leśnej – efektywniejsze wykorzystanie terenu z uwagi na konieczność zachowania odległości od lasu. Projektowana droga</p>	<p>Uwaga przyjęta. Propozycje znajdują odzwierciedlenie w projekcie miejscowego planu zagospodarowania przestrzennego</p>

	<p>wewnętrzna od skrzyżowania ul. Sportowej z Plażową, wzdłuż północnej granicy terenu hotelu do obsługi terenów usług turystycznych.</p> <p>Zagospodarowanie linii brzegowej Zalewu II – przeznaczenie o symbolu US – tereny usług sportowych i rekreacyjnych; linia brzegowa Zalewu III – ZP – zieleń parkowa.</p>	
Pater Firma A.E.Daniluk Sp. j.	Przeznaczenie działki nr geod. 14/7 pod zabudowę mieszkaniową jednorodzinną szeregową, bliźniaczą, Dachy płaskie, dwuspadowe lub wielospadowe.	Uwaga przyjęta. Przeznaczenie terenu pod zabudowę mieszkaniową jednorodzinną z usługami towarzyszącymi. Dachy wielospadowe lub dwuspadowe o kącie nachylenia od 30 do 45 °, ustawione kalenicą równolegle lub prostopadle do granic działek sąsiednich.
	Przeznaczenie działki nr geod. 84/6 pod zabudowę mieszkaniową jednorodzinną szeregową, bliźniaczą, Dachy płaskie, dwuspadowe lub wielospadowe.	Uwaga przyjęta. Przeznaczenie terenu pod zabudowę mieszkaniową jednorodzinną z usługami towarzyszącymi. Dachy wielospadowe lub dwuspadowe o kącie nachylenia od 30 do 45 °, ustawione kalenicą równolegle lub prostopadle do granic działek sąsiednich.
Współwłaścicielka 1 nieruchomości z obszaru planu	Dopuszczenie na nieruchomości oznaczonej nr ew. działek 12/4, 12/5, 12/6 i 12/7 zabudowy jednorodzinnej mieszkaniowej	Uwaga przyjęta. Przeznaczenie terenu pod zabudowę mieszkaniową jednorodzinną z usługami towarzyszącymi. Na budy-

	z ew. usługami nieuciążliwymi wraz z zabudową towarzyszącą typu garaż, altana itp.	nkach mieszkalnych ustala się dachy wielospadowe o kącie nachylenia od 30 do 35°, ustawione kalenicą równoległe lub prostopadłe do granic z działkami sąsiednimi. Ustalone zostaną zasady zagospodarowania działek, które skoncentrują zabudowę wzdłuż drogi.
	Przeznaczenie nieruchomości oznaczonej nr ew. działek 8/8, 8/9, 8/11 pod zabudowę mieszkaniową jednorodziną z usługami nieuciążliwymi i zabudową towarzyszącą tj. garaż, bud. gospodarczy, altana itp.	Uwaga przyjęta. Przeznaczenie terenu pod zabudowę mieszkaniową jednorodziną z usługami towarzyszącymi. Dachy wielospadowe lub dwuspadowe o kącie nachylenia od 30 do 45°, ustawione kalenicą równoległe lub prostopadłe do granic działek sąsiednich.
Współwłaścicielka 2 nieruchomości z obszaru planu	Dopuszczenie na nieruchomości oznaczonej nr geod. działek 12/4, 12/5, 12/6 i 12/7 zabudowy mieszkaniowej jednorodzinnej z ew. usługami nieuciążliwymi wraz z zabudową towarzyszącą typu garaż, altanka itp.	Uwaga przyjęta. Przeznaczenie terenu pod zabudowę mieszkaniową jednorodziną z usługami towarzyszącymi. Na budynkach mieszkalnych ustala się dachy wielospadowe o kącie nachylenia od 30 do 35°, ustawione kalenicą równoległe lub prostopadłe do granic z działkami sąsiednimi. Ustalone zostaną zasady zagospodarowania działek, które skoncentrują zabudowę wzdłuż drogi.
	W obrębie nieruchomości oznaczonej nr geod. działek 8/8, 8/9 i 8/11 przewidzieć normatywne	Uwaga przyjęta. Przeznaczenie terenu pod zabudowę mieszkaniową jednorodziną z usługami

	<p>działki pod zabudowę mieszkaniową jednorodzinną oraz drogę dojazdową do nich</p>	<p>towarzyszącymi z wydzieleniem drogi wewnętrznej. Dachy wielospadowe lub dwuspadowe o kącie nachylenia od 30 do 45 °, ustawione kalenicą równolegle lub prostopadłe do granic działek sąsiednich.</p>
<p>Współwłaścicielka 3 nieruchomości z obszaru planu</p>	<p>Dopuszczenie na nieruchomości oznaczonej nr geod. działek 12/4, 12/5, 12/6 i 12/7 zabudowy mieszkaniowej jednorodzinnej wraz z zabudową towarzyszącą (garaż, altanka itp.)</p>	<p>Uwaga przyjęta. Przeznaczenie terenu pod zabudowę mieszkaniową jednorodziną z usługami towarzyszącymi. Na budynkach mieszkalnych ustala się dachy wielospadowe o kącie nachylenia od 30 do 35°, ustawione kalenicą równolegle lub prostopadłe do granic z działkami sąsiednimi. Ustalone zostaną zasady zagospodarowania działek, które skoncentrują zabudowę wzdłuż drogi.</p>
	<p>Umożliwić na nieruchomości oznaczonej nr geod. działek 8/8, 8/9, 8/11 normatywne działki pod zabudowę mieszkaniową jednorodziną wraz z zabudową towarzyszącą (garaż, altanka itp.)</p>	<p>Uwaga przyjęta. Przeznaczenie terenu pod zabudowę mieszkaniową jednorodziną z usługami towarzyszącymi. Dachy wielospadowe lub dwuspadowe o kącie nachylenia od 30 do 45 °, ustawione kalenicą równolegle lub prostopadłe do granic działek sąsiednich.</p>
<p>Współwłaścicielka 4 nieruchomości z obszaru planu</p>	<p>Na nieruchomości oznaczonej nr geod. działek 12/4, 12/5, 12/6 i 12/7 możliwość zabudowy mieszkaniowej jednorodzinnej z</p>	<p>Uwaga przyjęta. Przeznaczenie terenu pod zabudowę mieszkaniową jednorodziną z usługami towarzyszącymi. Na budy-</p>

	<p>ew. usługami nieuciążliwymi wraz z zabudową towarzyszącą (np. budynek gospodarczy garaż)</p>	<p>nkach mieszkalnych ustala się dachy wielospadowe o kącie nachylenia od 30 do 35°, ustawione kalenicą równoległe lub prostopadłe do granic z działkami sąsiednimi. Ustalone zostaną zasady zagospodarowania działek, które skoncentrują zabudowę wzdłuż drogi.</p>
	<p>Przeznaczenie nieruchomości oznaczonej nr geod. działek 8/8, 8/9, 8/11 pod działki mieszkaniowe jednorodzinne z uwzględnieniem drogijazdowej</p>	<p>Uwaga przyjęta. Przeznaczenie terenu pod zabudowę mieszkaniową jednorodziną z usługami towarzyszącymi z wydzieleniem drogi wewnętrznej, umożliwiającej powstanie normatywnych działek budowlanych. Dachy wielospadowe lub dwuspadowe o kącie nachylenia od 30 do 45°, ustawione kalenicą równoległe lub prostopadłe do granic działek sąsiednich.</p>
<p>2 uczestniczki warsztatu pn. Grupy robocze w tym zespoły eksperckie, posiadające działki w obszarze planu</p>	<p>Przy zaproponowanym na warsztacie podziale pasa ul. Plażowej na 5 odcinków A, B,, D i E, wynikającym z różnych szerokości tej ulicy i wykazaniu na profilu drogi obniżenia na odcinkach C i D w kierunku odcinka E wykonać na tych odcinkach kanalizację deszczową w pasie drogi unikając w ten sposób odprowadzenia wód deszczowych przez projektowany pas zielony na nieruchomościach prywatnych</p>	<p>Uwaga odrzucona. Ze względów ekonomicznych w obszarze objętym sporządzeniem projektu planu korzystniejszym dla Miasta rozwiązaniem jest powierzchniowe odprowadzenie wód opadowych z wykorzystaniem naturalnego ukształtowania terenu. Projektowany pas zielony będzie miał funkcję przejścia do ogólnodostępnych terenów zieleni parkowej nad zalewem III, a zatem położenia tam infrastruktury</p>

		<p>tury odwodnieniowej nie wpłynie negatywnie na zagospodarowanie działek prywatnych.</p>
	<p>Deklaracja wyboru wariantu dopuszczającego zabudowę mieszkaniową jednorodzinną wzdłuż ul. Plażowej na całych działkach bez wydzielenia pasa z przeznaczeniem pod zieleń parkową od strony Zalewu III z wnioskami o nieprojektowanie dojścia pieszego do terenów nad Zalewem, utrzymanie szczytkowej zabudowy zagrodowej oraz dopuszczenie usług nieuciążliwych na terenach oznaczonych MN. Na niezabudowanych działkach dopuścić możliwość wykonania budynków o kształcie niekoniecznie prostokątnym z dachem wielospadowym o kącie nachylenia od 35 do 45°, z główną kalenicą równoległą do granic z działkami sąsiednimi.</p>	<p>Uwaga częściowo uwzględniona. W założeniach projektu planu dopuszcza się zabudowę mieszkaniową jednorodzinną z usługami towarzyszącymi na całych działkach, bez wydzielania pasa z przeznaczeniem pod zieleń parkową od strony Zalewu III. Niezasadne jest ustalenie zabudowy zagrodowej – konieczność zachowania odległości od potencjalnego budynku inwentarskiego w takim przypadku wpłynie na jakość zagospodarowania terenów sąsiednich. Przejście piesze od ulicy Plażowej do Zalewu III jest niezbędne i nie wpłynie negatywnie na kształt sąsiadujących działek budowlanych. Na niezabudowanych obecnie działkach dopuszczona zostanie realizacja budynków, niekoniecznie prostokątnych z dachem wielospadowym o kącie nachylenia od 30 do 35°, z główną kalenicą równoległą lub prostopadłą do granic działek sąsiednich. Dachy spójne w zakresie kolorystyki, wtapiające się w otoczenie np. grafitowe lub</p>

		ciemnozielone.
Uczestnik warsztatu pn. Grupy robocze w tym zespoły eksperckie i właściciel nieruchomości w obszarze planu	Zagospodarowanie terenu nabrzeżnego (w bezpośrednim sąsiedztwie Zalewu III poprzez wyznaczenie swobodnego dostępu, komunikacji z zachowaniem tras pieszych i rowerowych oraz poszerzeniem pasa ogólnodostępnej zieleni parkowej. Wyznaczenie pól namiotowych, miejsc na kempingi z zachowaniem wyjątkowych walorów środowiskowych i krajobrazowych.	Uwaga częściowo uwzględniona. Projektowane przejście piesze od ul. Plażowej – przesmyk włączony do zieleni parkowej, umożliwiający prawidłowe skomunikowanie terenów miejskich nad Zalewem III. Nie przewiduje się poszerzenia terenu pod zielen parkową, natomiast zasady zagospodarowania działek prywatnych zostaną ustalone w sposób, który skoncentruje zabudowę wzdłuż drogi – ul. Plażowej. Wyznaczenie terenów pod pola namiotowe i kempingi na tym terenie zaburzyłoby charakter tego miejsca – naturalnej przyrody, natomiast planowane jest nad Zalewem II.
	Rozważenie utworzenia strefy retencyjnej w celu odprowadzenia i zagospodarowania nadmiaru wód opadowych z ul. Plażowej.	Uwaga częściowo uwzględniona. Planowane utworzenie rezerwy pod rów odprowadzający/odwadniający w pasie drogi. Większe nakłady na zagospodarowanie nadmiaru wód wydają się bezzasadne zważywszy na sąsiedztwo zbiornika retencyjnego – Zalewu III.
	Ustanowienie nieprzekraczalnej linii zabudowy od brzegu zbiornika - Zalewu III, aby zachować	Uwaga przyjęta. Linia zabudowy w odległości 10 m od granic poszczególnych działek grani-

	naturalne walory tego obszaru, uwzględniające m.in. tereny lęgowe dzikiego ptactwa.	czących z ogólnodostępnymi publicznymi terenami zielonymi.
	Ustalenie dla ewentualnej zabudowy na tym terenie warunków mających na celu zintegrowanie z otaczającym środowiskiem, tj. zabudowy parterowej z ewentualnym podpiwniczeniem z dachami zielonymi płaskimi lub o małych spadkach	Uwaga częściowo uwzględniona. Na niezabudowanych działkach ustalony zostanie ujednociony charakter zabudowy. Dopuszczona zostanie realizacja budynków, niekoniecznie prostokątnych z dachem wielospadowym o kącie nachylenia od 30 do 35°, z główną kalenicą równoległą lub prostopadłą do granic działek sąsiednich. Budynki spójne w zakresie kolorystyki, wtapiające się w otoczenie – kolorystyka i pokrycie dachów zostaną ustalone w projekcie planu. Ewentualne ustalenie dachów płaskich zielonych na wiatkach, altankach, małej architekturze.
	Ustalenie minimalnych odległości pomiędzy obiektami	Uwaga odrzucona. Nie ma możliwości regulowania odległości między obiektami zapisami mpzp. Ustalenie minimalnych odległości pomiędzy obiektami rozstrzygają warunki techniczne.
	Zachowanie ciągłości ścieżek pieszych i rowerowych w połączeniu z terenami sąsiednimi (Sportową/	Uwaga przyjęta. W projekcie miejscowego planu zagospodarowania przestrzennego przewiduje

	plażą, „cyplem”, Słowiczą, Słowicyńską)	się ścieżkę pieszo-rowerową wzdłuż z ul. Plażowej, rowerową wzdłuż „Cypla”, ciąg spacerowy pieszy w obszarze zieleni parkowej nad Zalewem III.
	Przeanalizowanie ponowne poprawności i sensu rozmieszczonych i zagęszczonych chaotycznie słupów przy ul. Plażowej, głównie słupów sieci internetowych, z sugestią wdrożenia prowadzenia instalacji podziemnych zapewniających komfort projektowania bezpiecznych ciągów jezdnych i pieszo-rowerowych.	Uwaga przyjęta. Oczywistym i docelowym jest dążenie do projektowania i realizacji sieci kablowych. Będzie to możliwe jednak z chwilą uzyskania wymaganej szerokości pasa drogowego.

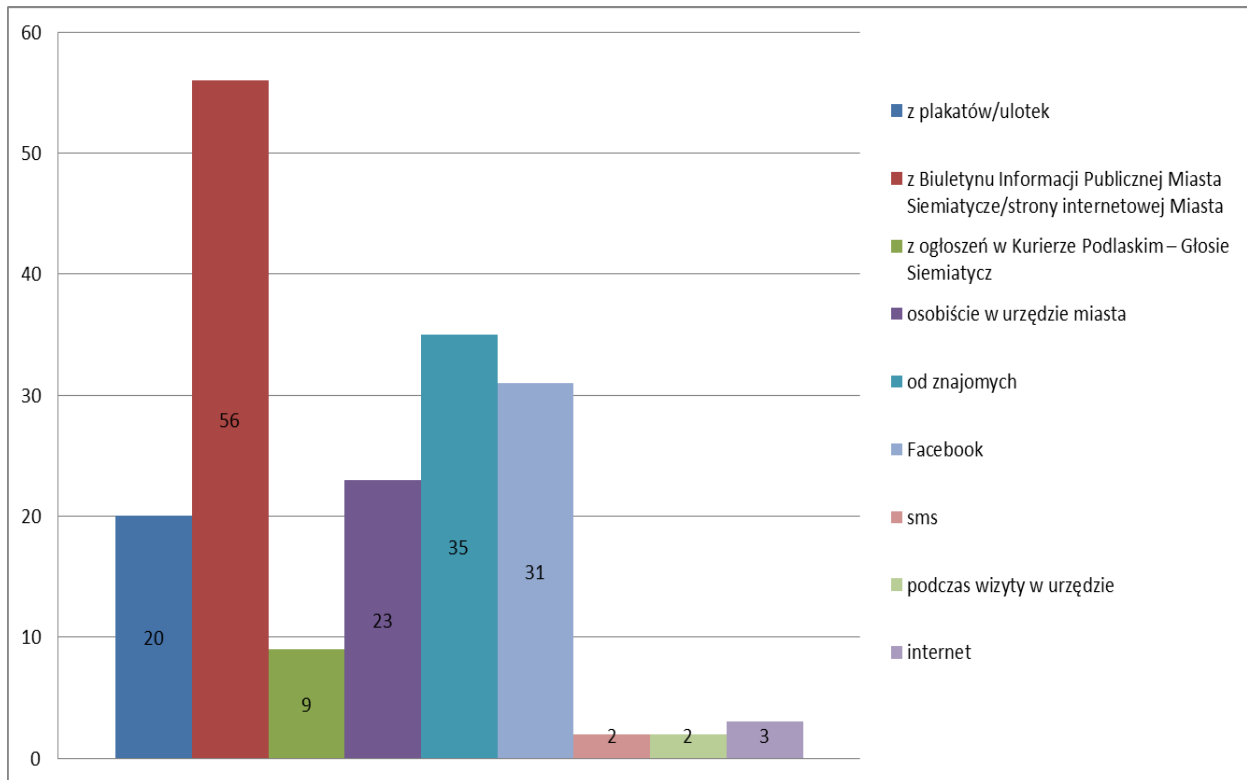
W ramach techniki bezpośredniej **Spaceru badawczego** uczestnicy wypełnili anonimowe ankiety ustosunkowując się do 9 zagadnień diskutowanych w trakcie Spaceru. Wpłynęło 28 ankiet. Przeprowadzona przez zespół zadaniowy analiza wyników tych ankiet wykazała, że uczestnicy podzieleni, poprzez spójność wypowiedzi, w zróżnicowane liczbowo grupy wnieśli 21 uwag i rekomendacji do projektu miejscowego planu zagospodarowania przestrzennego. Zdecydowana większość uczestników wypowiedziała się za urządzeniem parku linowego w lesie miejskim nad Zalewem III, projektem ścieżki rowerowej wzdłuż „Cypla”, urządzeniem plaży na „Cyplu” oraz wyznaczeniem na obszarze położonym za wiatą rekreacyjną terenów pod pola namiotowe i campingi. Zdecydowanie mniejsza jednomyślność wystąpiła przy wizji pasa drogowego ul. Plażowej, budzącego duże emocje niszczonego budynku hotelu nad Zalewem II, jak też propozycji wydzielenia miejsc dla wędkarzy poprzez realizację trapów, pomostów w ramach zagospodarowania linii brzegowej Zalewu III. Przy ostatnim zagadnieniu wybrzmiał bardzo wyraźny głos przedstawicieli NGO – Polskiego Związku Wędkarzy Koła w Siemiatyczach, optujących za utrzymaniem naturalnego charakteru nabrzeża Zalewu III. Dziesiąte pytanie w ww. ankiecie dotyczyło informacji o posiadaniu lub nie nieruchomości w obszarze opracowania planu.

Weryfikowało ono w pewien sposób grupy zainteresowania i znajdowało odzwierciedlenie w odpowiedziach na najbardziej kontrowersyjne pytania w zakresie przeznaczenia terenu niezabudowanego przy ul. Plażowej i przejścia pieszego od ul. Plażowej do linii brzegowej Zalewu III. Za usługami turystycznymi na przedmiotowym terenie niezabudowanym, ewentualnie zakazem jego zabudowy wypowiedzieli się wyłącznie uczestnicy nieposiadający nieruchomości na tym terenie, natomiast wszyscy właściciele działek optowali za zabudową mieszkaniową jednorodzinną, z uwagą w jednej z ankiet o max. zmniejszeniu odległości linii zabudowy. Wszyscy użytkownicy przestrzeni nieposiadający nieruchomości w tym rejonie byli za urządzeniem przejścia pieszego do linii brzegowej Zalewu III, natomiast wśród właścicieli nieruchomości głosy były podzielone, co wskazuje na sprzeciw głównie właścicieli działek, które mogą być brane pod uwagę do lokalizacji tego ciągu komunikacyjnego.

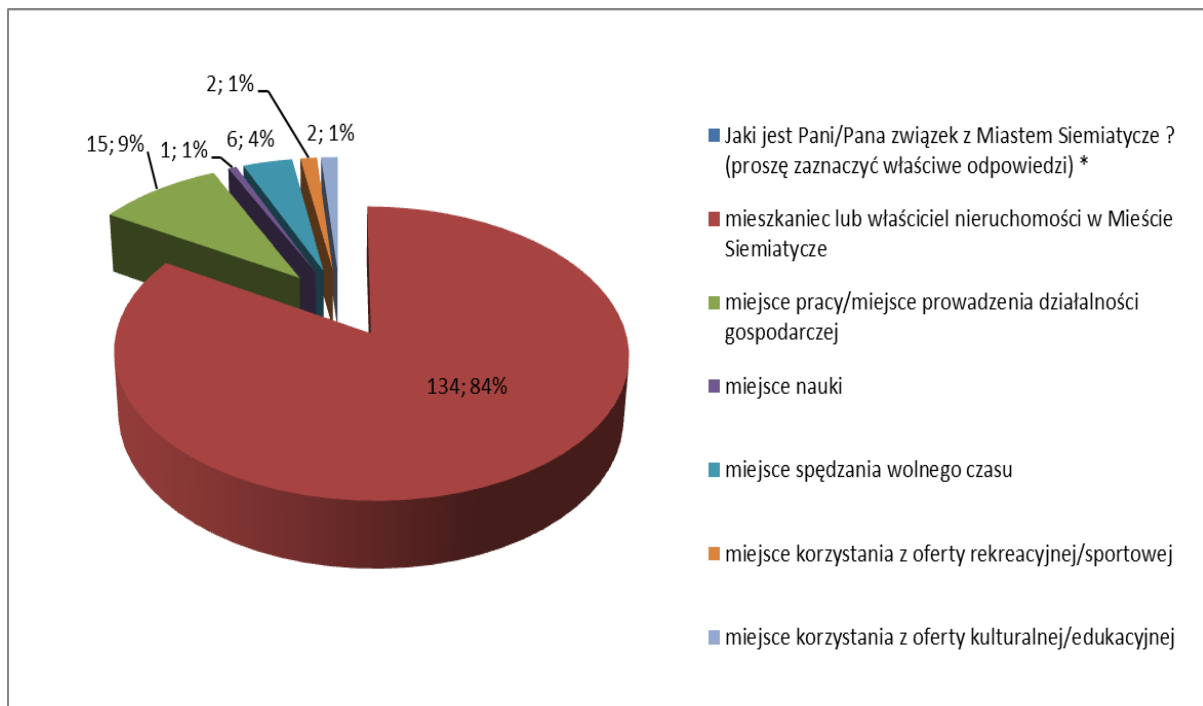
Metoda konsultacji elektronicznych (E-konsultacji) została zrealizowana poprzez udostępnienie ankiety online zawierającej 17 pytań i umożliwiającej złożenie swoich opinii w miejscu pozostawionym na uwagi i komentarze. W wersji elektronicznej wypełnionych zostało 160 ankiet.

Wyniki badania ankietowego poniżej:

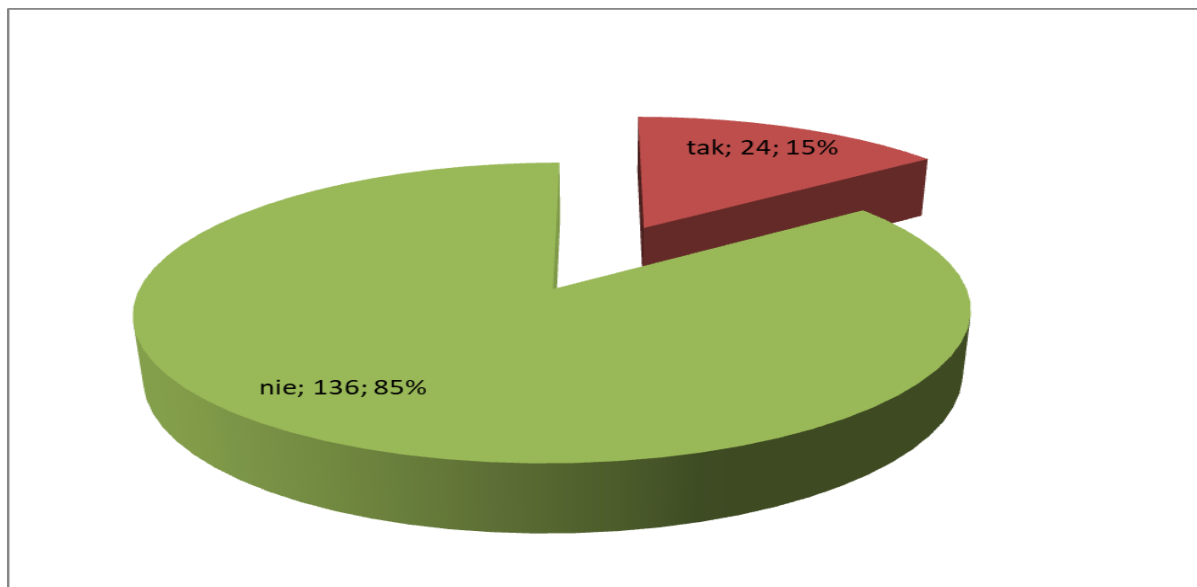
1. W jaki sposób dowiedział(a) się Pani/Pan o prowadzonych konsultacjach społecznych dotyczących projektu miejscowego planu zagospodarowania przestrzennego części miasta Siemiatycze przy ul. Plażowej?



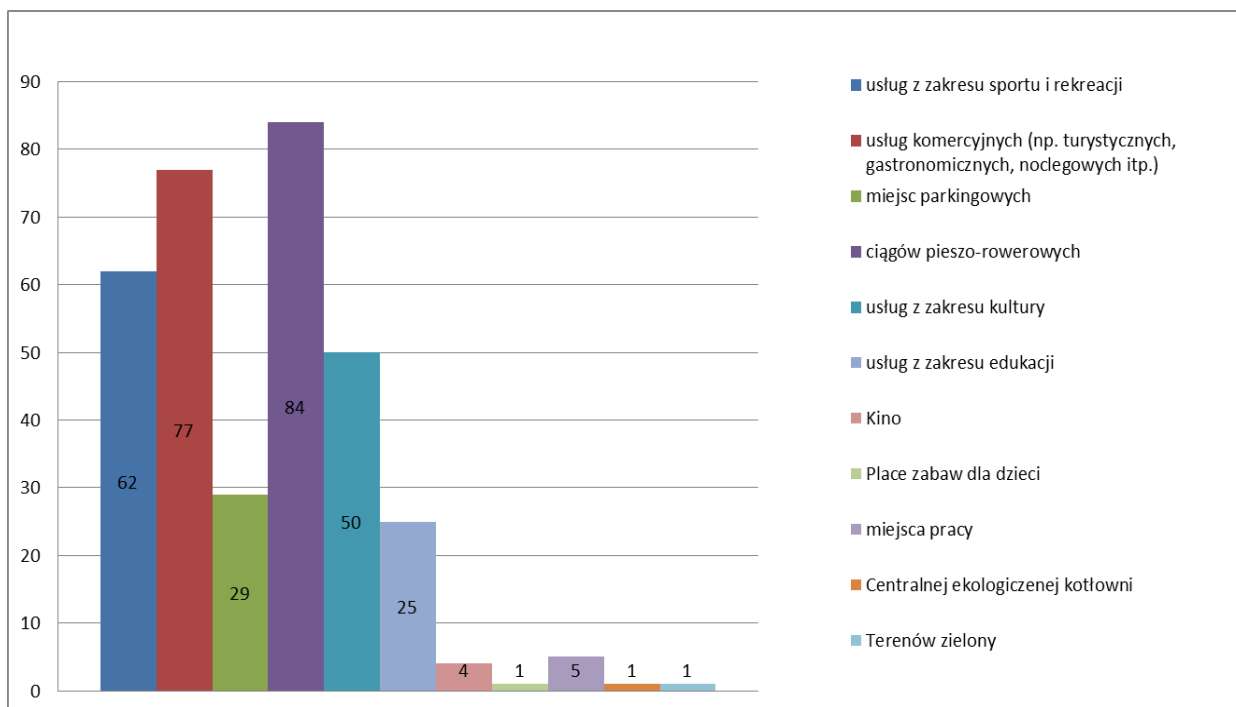
2. Jaki jest Pani/Pana związek z Miastem Siemiatycze ?



3. Czy posiada Pani/Pan nieruchomości na terenie objętym opracowaniem miejscowego planu zagospodarowania przestrzennego?

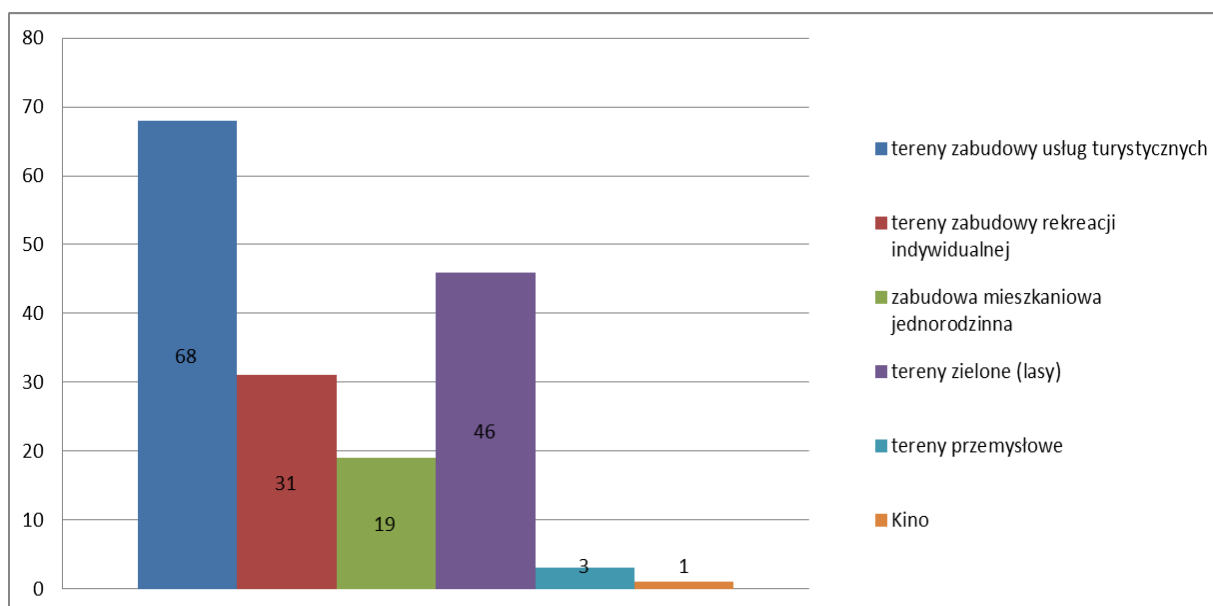


4. Czego według Pani/Pana najbardziej brakuje w Mieście Siemiatycze? (proszę zaznaczyć maksymalnie 3 odpowiedzi)

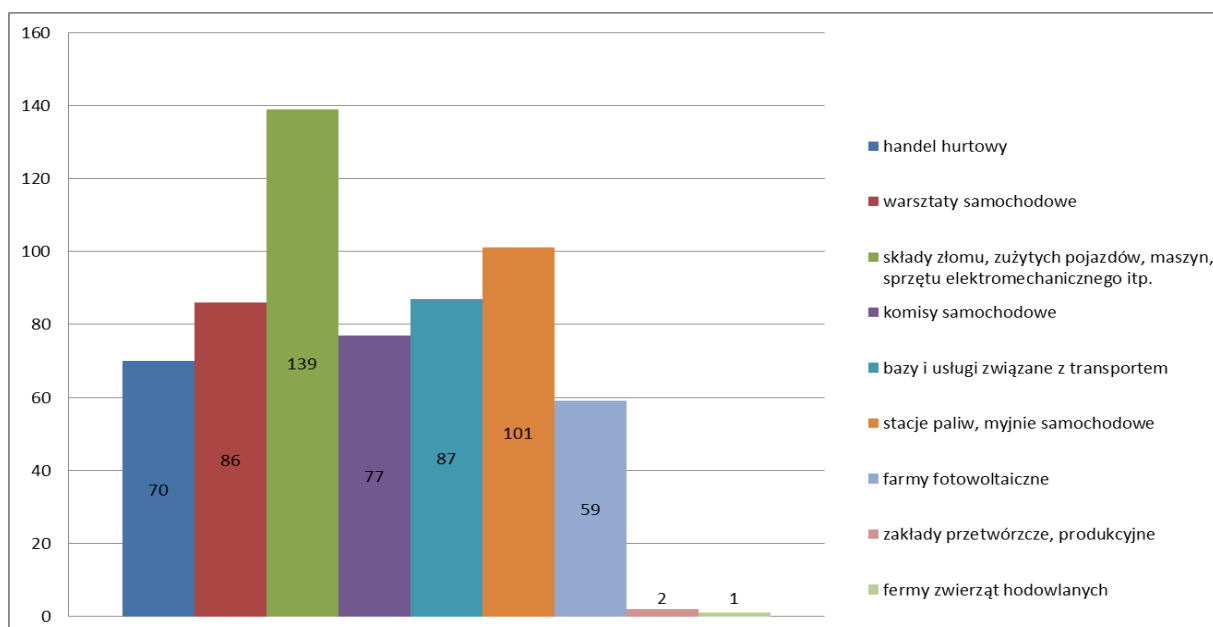




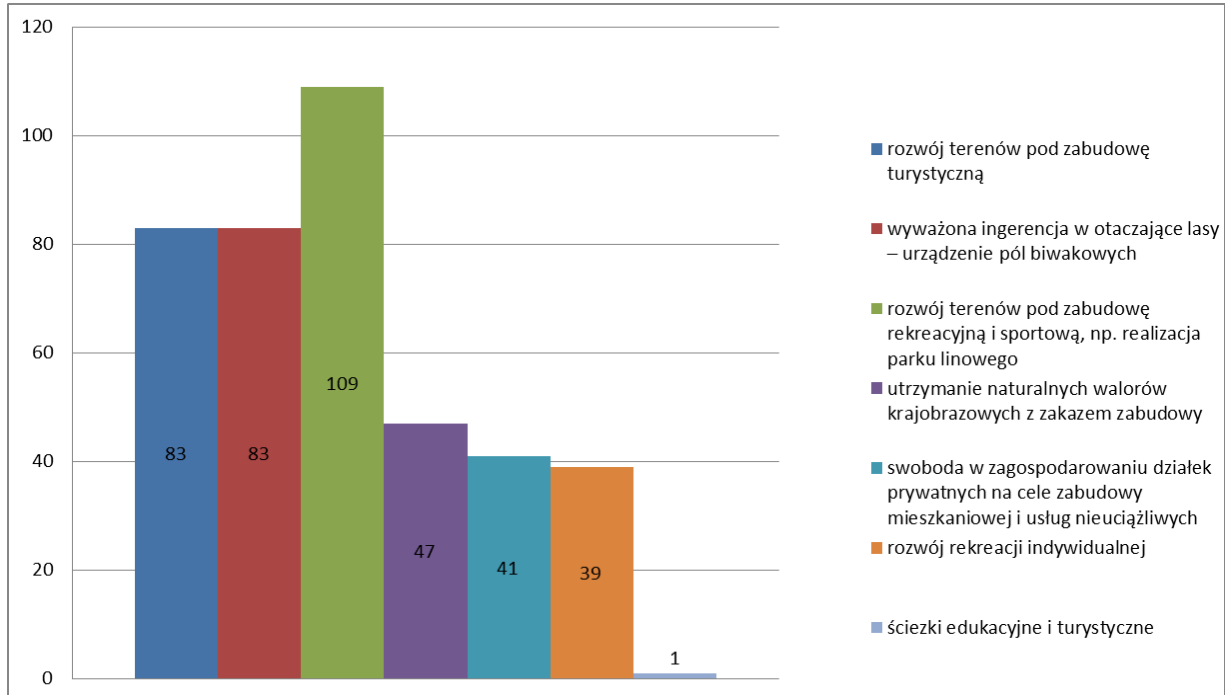
5. Jakie funkcje Pani/Pana zdaniem powinny wystąpić na obszarze objętym opracowaniem miejscowego planu zagospodarowania przestrzennego? *



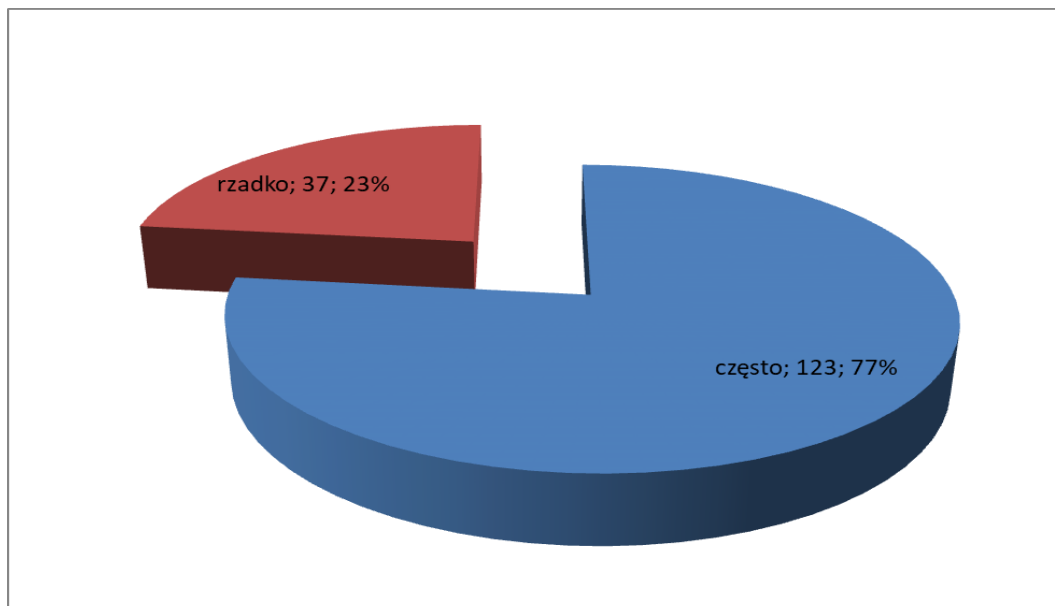
6. Jaki rodzaj usług i działalności gospodarczych według Pani/Pana powinien zostać zakazany na terenie objętym planem? *



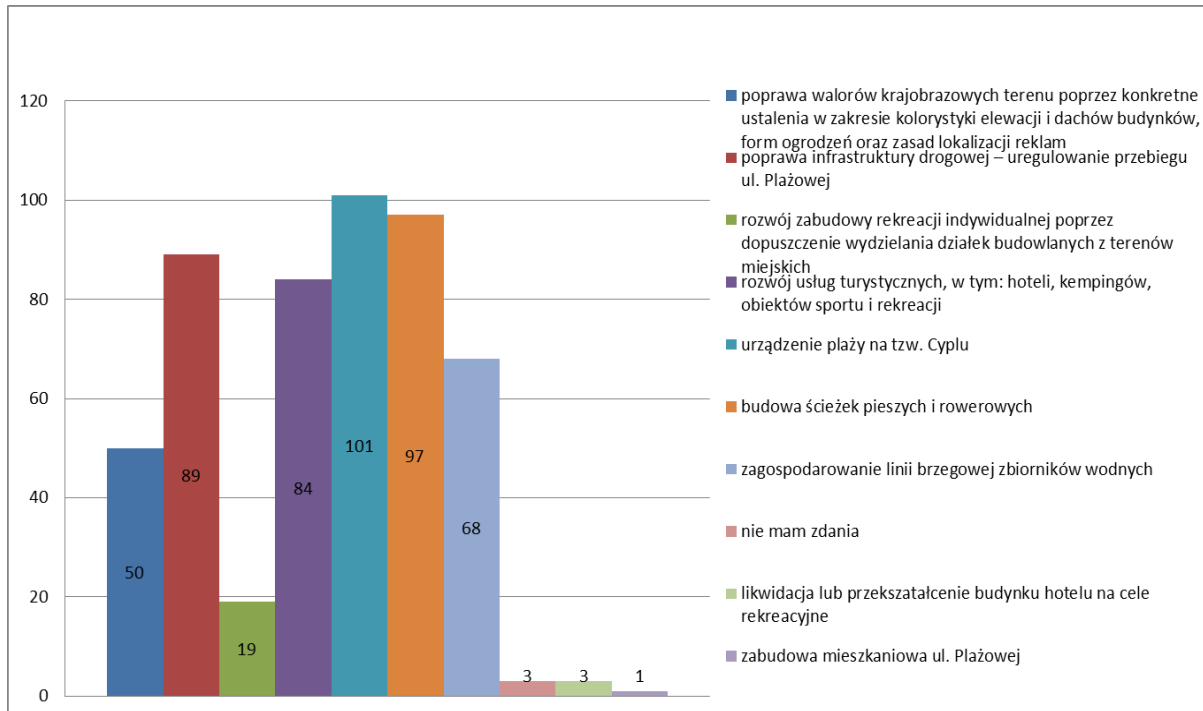
7. Jakie kierunki zmian Pani/Pana zdaniem powinny być podjęte dla obszaru objętego sporządzeniem miejscowego planu zagospodarowania przestrzennego



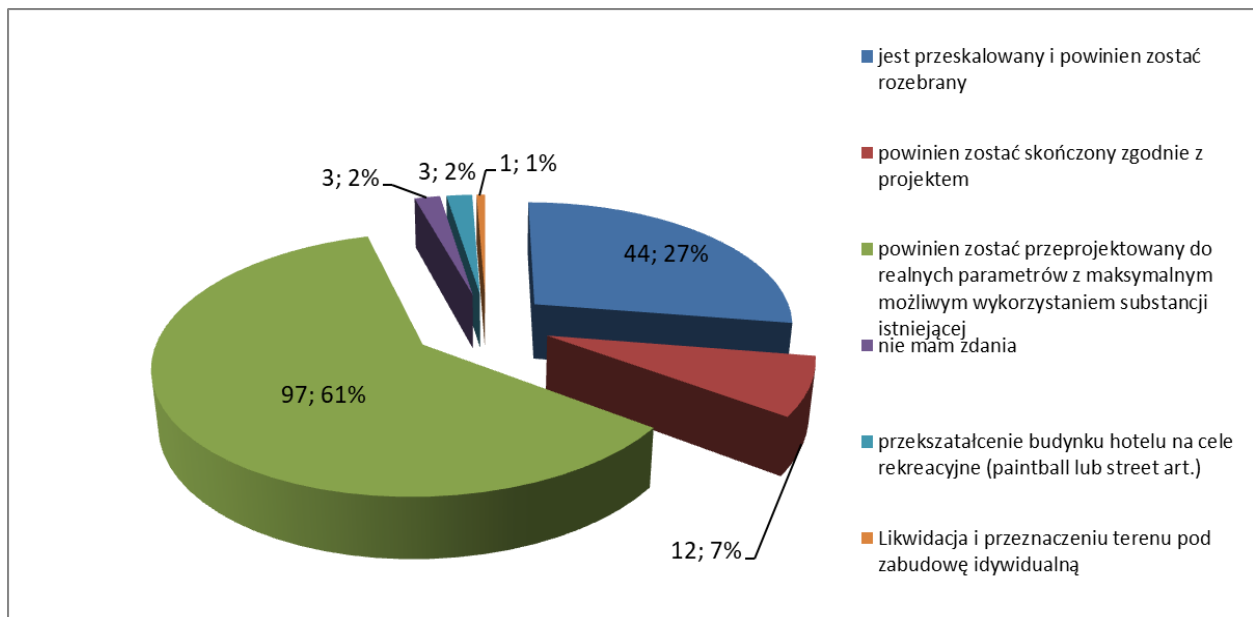
8. Jak często bywa Pani/Pan nad Zalewami w obszarze opracowania miejscowego planu zagospodarowania przestrzennego ?



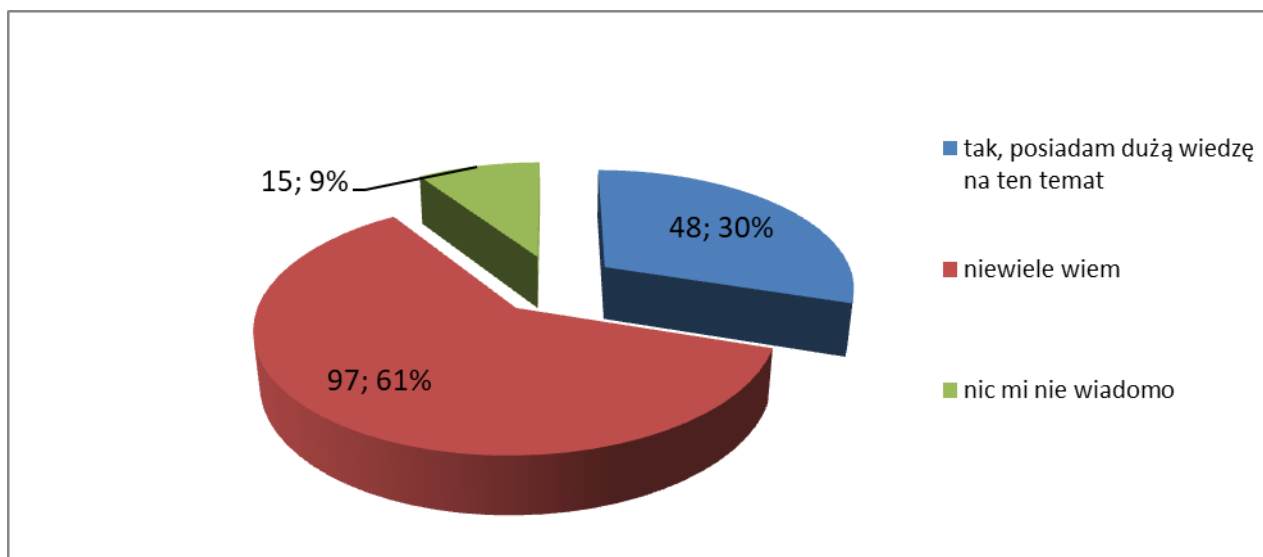
9. Jakie kwestie chciałaby/chciałby Pani/Pan rozwiązać za pomocą miejscowego planu zagospodarowania przestrzennego?



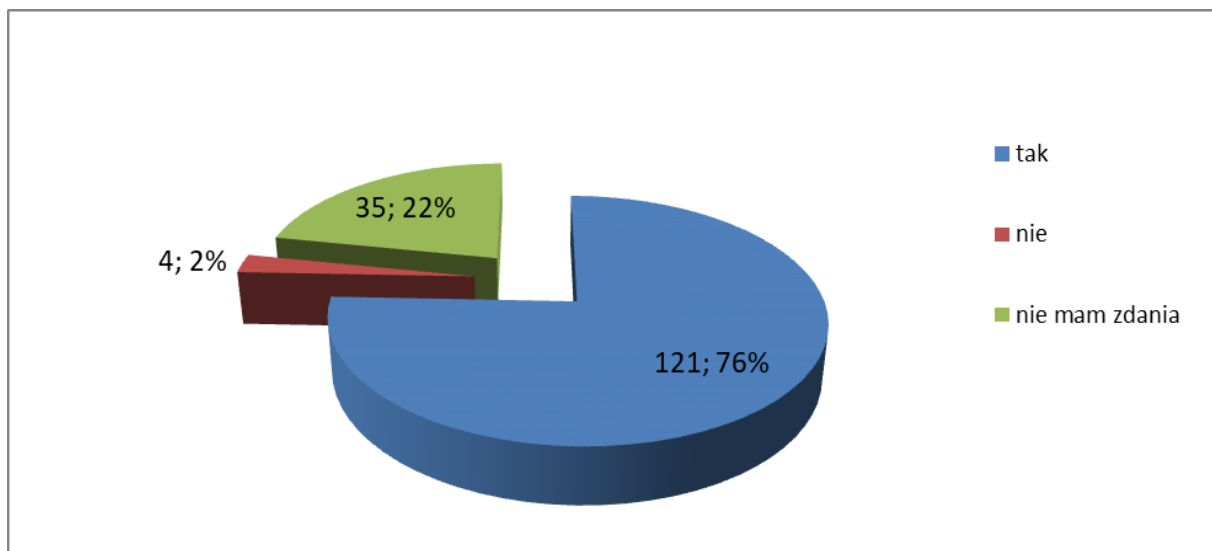
10. Czy uważa Pani/Pan, że niszczący budynek hotelu w obszarze opracowania MPZP na zalewem II *



11. Czy ma Pani/Pan wiedzę na temat działania Urzędu Miasta w Siemiatyczach w zakresie planowania przestrzennego, w tym wcześniej prowadzonych konsultacji społecznych dokumentu planistycznego? *

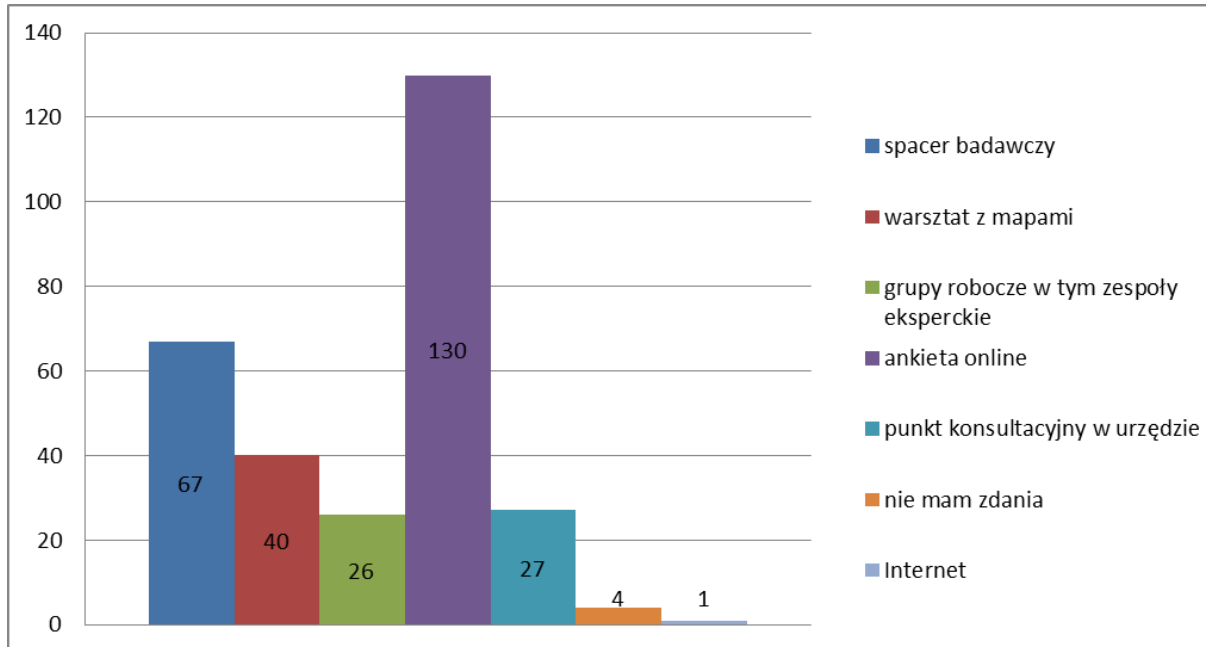


12. Czy chciałaby/chciałby Pani/Pan w przyszłości uczestniczyć w konsultacjach społecznych dotyczących innych ważnych dla miasta dokumentów planistycznych? *

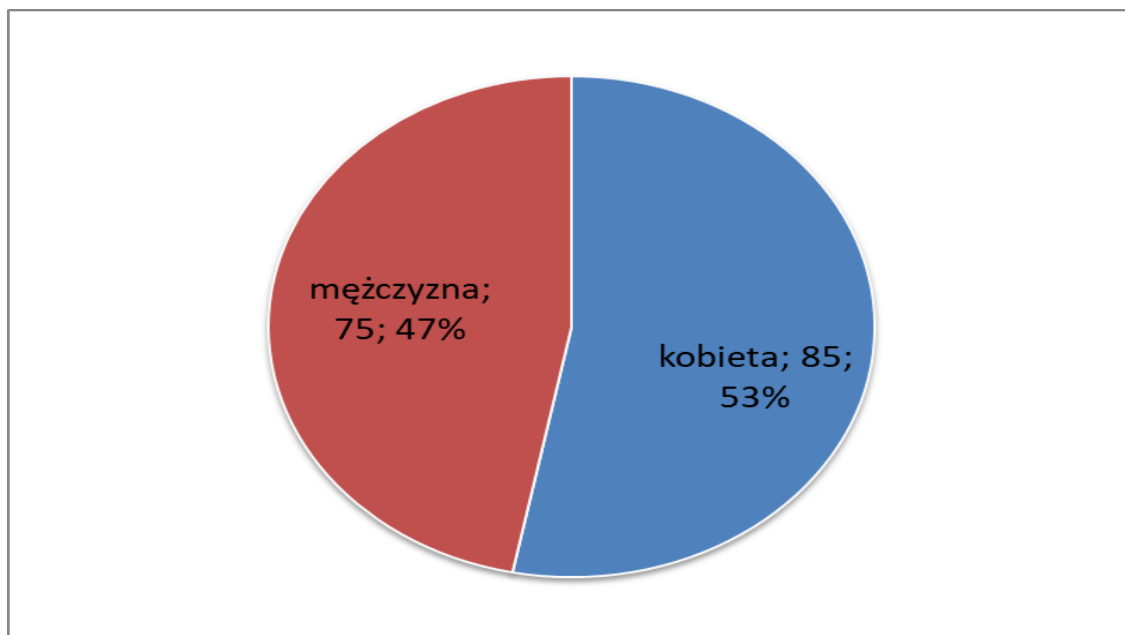




13. Z której techniki konsultacji społecznych chciałaby/chciałby Pani/Pan skorzystać w przyszłości? *

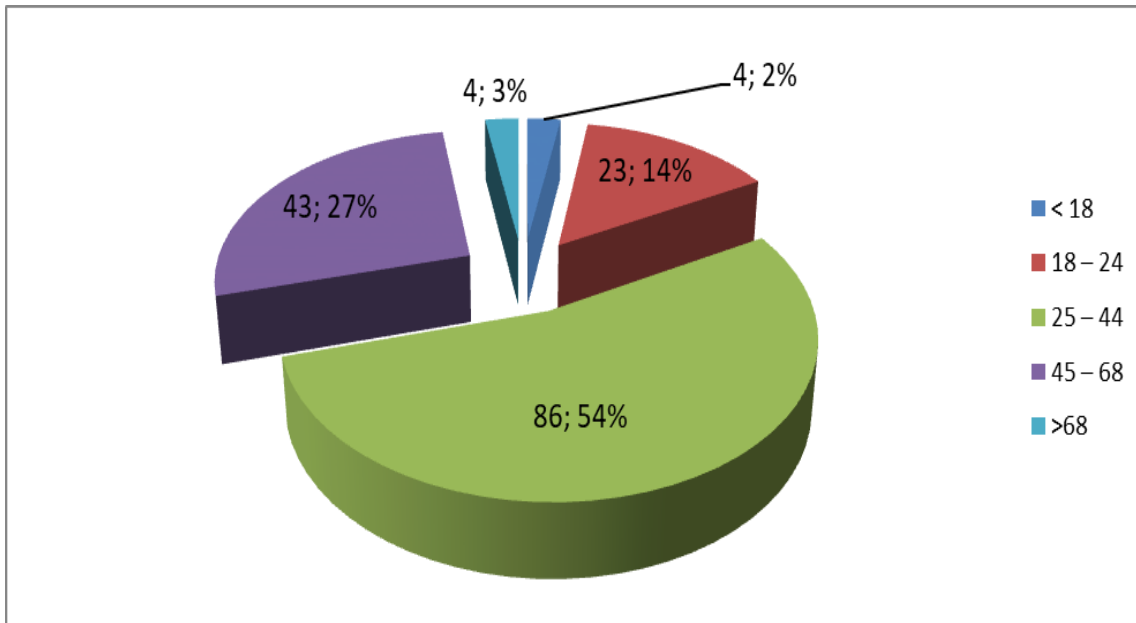


14. Płeć:

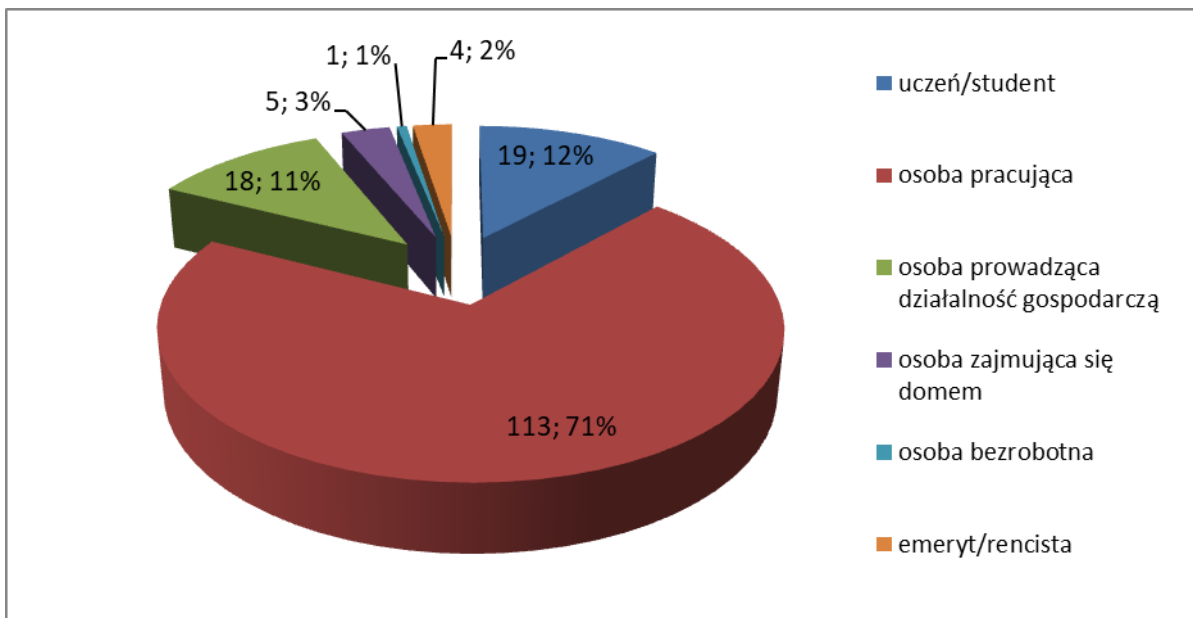




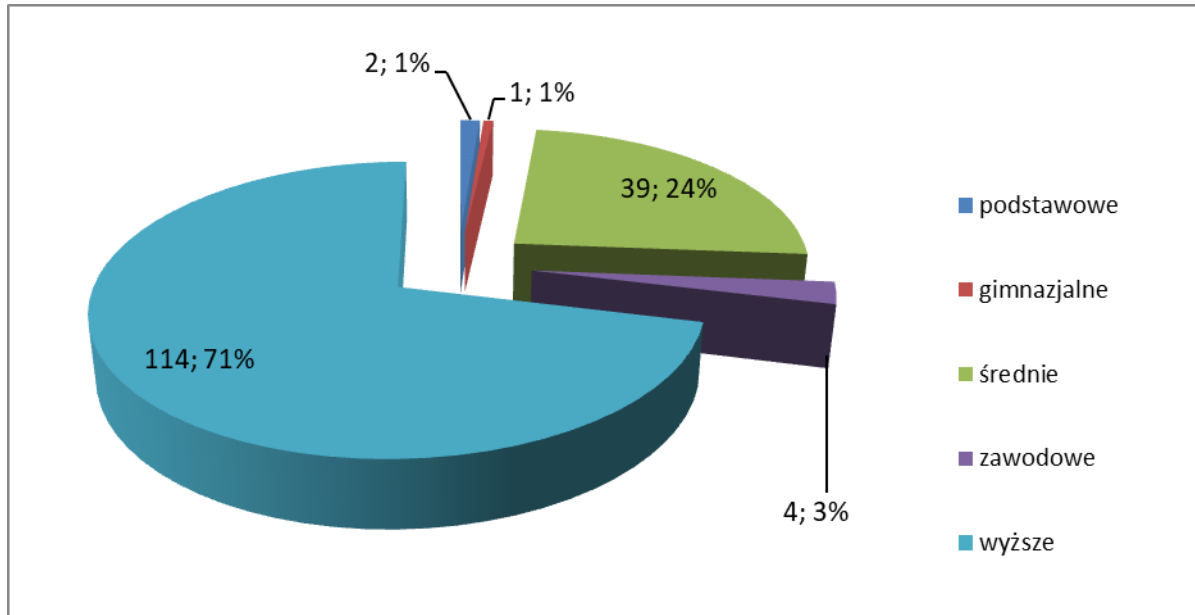
15. Wiek:



16. Status zawodowy:



17. Wykształcenie:



Analiza ilościowa i jakościowa wyników tych ankiet, dokonana przez zespół zadaniowy – wyłoniła 37 wniosków i rekomendacji do projektu miejscowego planu zagospodarowania przestrzennego. Dominującymi wyrażnie sugestiami wpływającymi z ankiety online są głosy opowiadające się za realizacją usług turystycznych, ustaleniem funkcji rekreacyjnych i sportowych oraz utrzymaniem terenów zielonych, nawet kosztem interesu właścicieli położonych tam działek prywatnych. Przy analizie wyników tej metody zważono na fakt, że 85 % respondentów nie posiada nieruchomości w obszarze opracowania planu. Uzasadnionym jest w tym przypadku zainteresowanie zagospodarowaniem pozwalającym na swobodne korzystanie z malowniczych terenów nad zalewami, które jednak, przy obiektywnej ocenie, powinno uwzględniać prawa właścicieli i użytkowników nieruchomości położonych na tym obszarze.

W ramach techniki bezpośredniej w formie warsztatu pn. **Grupy robocze w tym zespoły eksperckie** wypracowane zostały rekomendacje dotyczące 4 problematycznych zagadnień, a mianowicie: wizji ul. Plażowej jako drogi gminnej, zasad zabudowy mieszkaniowej wzdłuż ul. Plażowej, w tym nad Zalewem III, lokalizacji przejścia pieszego między ul. Plażową a Zalewem III, umożliwiającego dodatkowo odprowadzenie wód opadowych z ulicy oraz ustalenia sposobu zagospodarowania i funkcji terenów rekreacyjnych/

turystycznych.

Ponadto z wykorzystaniem druku formularza konsultacyjnego na dziennik Urzędu wpłynęło 5 formularzy z łączną liczbą wniosków - 10. Wnioski złożone zostały przez właścicieli i współwłaścicieli nieruchomości położonych w obszarze planu i generalnie dotyczą przeznaczenia nieruchomości pod zabudowę mieszkaniową jednorodzinną z ewentualnymi usługami nieuciążliwymi.

W zasadzie już po formalnym zakończeniu konsultacji, bo tydzień po ostatnim spotkaniu konsultacyjnym, na dziennik urzędu wpłynęło podanie złożone przez 2 uczestniczki warsztatu pn. Grupy robocze w tym zespoły eksperckie, posiadające nieruchomości w obszarze planu. Uczestniczki odniosły się do alternatywnych koncepcji miejscowego planu zagospodarowania przestrzennego przedstawionych na warsztacie, jednakże ze wskazaniem wyraźnych rekomendacji w zakresie sposobu odprowadzenia wód opadowych z ul. Plażowej oraz przedstawiając wnioski dotyczące wskaźników zabudowy mieszkaniowej jednorodzinnej wzdłuż ul. Plażowej z dopuszczeniem zabudowy zagrodowej i usług nieuciążliwych oraz nieprojektowaniem dojścia pieszego do ogólnodostępnych terenów zielonych nad Zalewem III. Kolejnego dnia drogą mailową wpłynął do urzędu wniosek uczestnika warsztatu pn. Grupy robocze w tym zespoły eksperckie, będącego właścicielem nieruchomości w obszarze planu, zawierający 7 uwag do projektu miejscowego planu zagospodarowania przestrzennego. Przedstawione opinie i rekomendacje dotyczą głównie sposobu zagospodarowania terenu nadbrzeża Zalewu III i odprowadzenia wód deszczowych z ul. Plażowej, zasad ewentualnej zabudowy wzdłuż ul. Plażowej nad Zalewem III, z preferencją ustalenia dachów zielonych płaskich lub o małych spadkach oraz utrzymania ciągłości ścieżek pieszych i rowerowych.

6. Informacja o dalszym postępowaniu dotyczącym konsultowanego dokumentu zgodnie z procedurą planistyczną

1. Uwagi zebrane w ramach poszczególnych technik konsultacyjnych zapisane zostały odpowiednio w:
 - Protokole z przebiegu I techniki konsultacyjnej w formie Spaceru badawczego,
 - Protokole z przebiegu II techniki konsultacyjnej w formie Metody konsultacji elektronicznych (E- konsultacje),

- Protokole z przebiegu III techniki konsultacyjnej w formie warsztatu pn. Grupy robocze w tym zespoły eksperckie, ze wstępnym odniesieniem się do złożonych opinii i rekomendacji, podane zostały do publicznej wiadomości poprzez publikację na stronie BIP, stronie internetowej Miasta Siemiatycze, drogą korespondencji tradycyjnej (dla osób wykluczonych cyfrowo) i elektronicznej, na tablicach informacyjnych oraz poprzez prezentację na wewnętrznych ekranach TV, w terminie 30 dni od daty zakończenia konsultacji społecznych.

Raport z przebiegu realizacji indywidualnego planu konsultacji Etap I z uwagami zebranymi z poszczególnych technik konsultacyjnych i pozostałymi wnioskami oraz rozstrzygnięciami urzędu udostępniony zostanie z poprzez publikację na stronie BIP, stronie internetowej Miasta Siemiatycze, drogą korespondencji tradycyjnej (dla osób wykluczonych cyfrowo) i elektronicznej, na tablicach informacyjnych oraz poprzez prezentację na wewnętrznych ekranach TV, w terminie do 31 lipca 2021 r.

2. Przeprowadzone konsultacje wpłynęły na kształt dokumentu planistycznego poprzez uwzględnienie wniosków, opinii i rekomendacji zebranych w ramach przeprowadzonych technik konsultacyjnych z dążeniem do przyjęcia rozwiązań, za którymi wypowiedziało się najwięcej osób, jednakże przy poszanowaniu praw właścicieli i użytkowników nieruchomości położonych na tym obszarze, jak też dbałości o zachowanie unikatowych walorów terenu rozciągającego się nad zbiornikami wodnymi. Spodziewany jest sprawny, niekonfliktowy przebieg procesu procedury planistycznej.

3. Opis dalszych etapów zgodnie z procedurą planistyczną .

Projekt miejscowego planu zagospodarowania przestrzennego części miasta Siemiatycze przy ul. Plażowej z uwzględnieniem wniosków zebranych w procedurze planistycznej i przeprowadzonych konsultacjach społecznych zostanie przygotowany i przedłożony do zaopiniowania Miejskiej Komisji Urbanistyczno-Architektonicznej w terminie do 31 lipca 2021 r. Następnie przedłożony zostanie do uzgodnienia z organami wymienionymi w ustawie o planowaniu i zagospodarowaniu przestrzennym. Po uzyskaniu wszystkich uzgodnień i opinii wyłożony zostanie do wglądu publicznego na okres

21 dni z ogłoszeniem tego faktu na 7 dni przed datą wyłożenia i wyznaczeniem w ogłoszeniu daty dyskusji publicznej nad przyjętymi w projekcie planu rozwiązaniami.

7. Podsumowanie

Przeprowadzone konsultacje społeczne w sprawie sporządzenia projektu miejscowego planu zagospodarowania przestrzennego części Miasta przy ul. Plażowej odbywały się w trudnych warunkach epidemiologicznych na terenie gminy, ale udało się pozyskać ważne dla projektu miejscowego planu uwagi od mieszkańców oraz poznać opinie mieszkańców na temat rozwiązań planistycznych za pomocą ankiet konsultacyjnych w formie elektronicznej i papierowej.

Na podstawie analizy odpowiedzi respondentów najbardziej efektywnym kanałem informacji o konsultacjach społecznych okazały się strony BIP i internetowa Urzędu Miasta Siemiatycze, znajomi, portal społecznościowy Facebook (prywatne konto gospodarza konsultacji – Burmistrza Miasta Siemiatycze), a następnie osobista wizyta w Urzędzie Miasta. Powyższe wyniki wskazują, że działania informacyjne zaplanowane i zrealizowane przez członków Zespołu zadaniowego przyniosły pożądany efekt. Informacja o konsultacjach wraz ze zdjęciami i filmami wykonanymi, zakupionym w ramach grantu - dronem, a następnie film informacyjny wytworzony na bazie tych materiałów, wyświetlane były na 3 ekranach TV (zakupionych ze środków pozyskanych z tegoż projektu) umieszczonych w budynku Urzędu Miasta Siemiatycze przy ul. Pałacowej, w miejscach największego przepływu mieszkańców tj. przy okienku kasowym i podawczym oraz na korytarzu I piętra. Ekran na stojaku ustawiony był w sali konferencyjnej Urzędu oraz w trakcie prowadzonych warsztatów konsultacyjnych, zarówno w obszarze opracowania planu w czasie Spaceru badawczego jak i sali SOK-u podczas warsztatu pn. Grupy robocze w tym zespoły eksperckie. Materiały informacyjne i poglądowe, w tym: ortofotompa sporządzona przez przeszkolonego w ramach grantu członka zespołu zadaniowego, na podstawie zdjęć lotniczych wykonanych z pokładu drona, geotagowana galeria zdjęć obszaru konsultowanego dokumentu, mapy, broszura informacyjna, treść ulotki dostępne były zarówno na stronie BIP, jak też na stronie internetowej Miasta. Na BIP-ie udostępnione zostały również linki do filmów informacyjnych, wykonanych na podstawie materiałów pozyskanych z pokładu drona, zamieszczonych na koncie YouTube Miasta Siemiatycze. Reasumując

atrakcyjny materiał fotograficzny i filmowy pozyskany z pokładu drona, udostępniony przy wykorzystaniu stron internetowych i ekranów telewizyjnych umieszczonych w Urzędzie w miejscach największego przepływu klientów przyniósł wyraźny wzrost zainteresowania mieszkańców miasta procesem konsultacji społecznych w obszarze planowania i zagospodarowania przestrzennego.

Dzięki doborowi różnych technik konsultacyjnych Zespół zadaniowy starał się wzbudzić zainteresowanie różnych grup mieszkańców i osób utożsamiających się z miastem, np. poprzez miejsce pracy, nauki. W ramach prowadzonej akcji informacyjno-promocyjnej - niezależnie od wykorzystania lokalnych mediów, wywieszenia plakatów, dystrybucji ulotek i broszur poprzez rozniesienie m.in. mieszkańcom ul. Plażowej, Zespół zadaniowy zdecydował o wystosowaniu bezpośrednich zaproszeń Gospodarza konsultacji do instytucji, organów i firm, w tym miejskich i powiatowych, szkół, przedszkoli, lokalnych parafii, organizacji pozarządowych, rad osiedlowych oraz właścicieli gruntów, np. Wspólnoty Leśno-Gruntowej Miasta Siemiatycze „Dębitka i inne”, PATER FIRMY oraz komornika sądowego w stosunku do terenu z rozpoczętą budową hotelu. Zaproszenia spotkały się z natychmiastowym odzewem ze strony organizacji NGO, w tym: Polskiego Związku Wędkarskiego Koła w Siemiatyczach, dla którego Zalewy są miejscem szczególnie cennym oraz Klubu Abstynentów „Ignis” wykorzystującego na spotkania integracyjne wiatę rekreacyjną nad Zalewem II, położoną w obszarze opracowania planu. Reprezentanci tych organizacji pozarządowych uczestniczyli w obu technikach bezpośrednich: w Spacerze badawczym i warsztacie pn. Grupy robocze, w tym zespoły eksperckie. Żywym zainteresowaniem, przekładającym się na uczestnictwo w warsztatach, wykazali się przedstawiciele: Przedsiębiorstwa Komunalnego Sp. z o.o. w Siemiatyczach, Miejskiego Ośrodka Rekreacji i Wypoczynku, siemiatyckich przedszkoli, Powiatowego Zarządu Dróg w Siemiatyczach, Wód Polskich, Rady Miasta Siemiatycze, rady osiedlowej właściwej dla obszaru objętego planem. W spotkaniach bezpośrednich uczestniczyli też przedsiębiorcy i potencjalni inwestorzy, mieszkańcy ulicy i właściciele nieruchomości z tego obszaru, a także młodzi ludzie niezwiązani z terenem, a wyraźnie zainteresowani tą formą uczestniczenia w procesie planistycznym. Przekrój wiekowy uczestników spotkań bezpośrednich był duży, bo od ok. 20 lat do wieku emerytalnego. W Spacerze badawczym wzięło udział również dwoje dzieci. Natomiast w ankiecie online wzięli udział przede wszystkim mieszkańcy miasta (84%), nieposiadający nieruchomości na terenie objętym planem (85%), proporcjonalnie obu płci, głównie w wieku od 25 do 44 lat -54%

oraz od 45 do 68 lat – 27%, przede wszystkim osoby pracujące – 71%, w zdecydowanej większości z wykształceniem wyższym – 71%, a następnie średnim – 24%. Uczestnicy tej techniki w 77% są częstymi bywalcami w obszarze opracowania miejscowego planu zagospodarowania przestrzennego, co sugeruje żywe zainteresowanie sposobem zagospodarowania tych terenów i wyraźnie uwidocznionym w wynikach - oczekiwaniem rozwoju usług turystycznych, ciągów pieszo-rowerowych, usług z zakresu sportu i rekreacji, urządzenia pól biwakowych i kempingowych.

Wskaźniki ewaluacji dla I techniki konsultacyjnej – Spacer badawczy:

PYTANIE	WYNIKI
Czy czas spotkania konsultacyjnego był odpowiedni?	24 osoby – zdecydowanie tak; 3 osoby – raczej tak; 1 osoba – raczej nie
Czy materiały dotyczące konsultacji były zrozumiałe?	25 osób – zdecydowanie tak; 3 osoby – raczej tak
Czy miejsce spotkania było wygodne i spełniło oczekiwania?	25 osób – zdecydowanie tak; 3 osoby – raczej tak
Czy spotkanie było dobrze przygotowane?	26 osób – zdecydowanie tak; 1 osoba – raczej tak; 1 osoba – brak odpowiedzi
Czy sposób zaprezentowania problemu i informacji był zrozumiały?	23 osoby – zdecydowanie tak; 3 osoby – raczej tak; 2 osoby – brak odpowiedzi
Czy miał Pan/Pani swobodną możliwość przekazania swojej opinii, uwagi?	25 osób – zdecydowanie tak; 1 osoba – raczej tak; 2 osoby – brak odpowiedzi
Czy jest Pan/Pani zadowolony z uczestnictwa w spotkaniu konsultacyjnym?	25 osób – zdecydowanie tak; 1 osoba – raczej tak; 2 osoby – brak odpowiedzi
Czy poleciliby Pan/Pani udział w takim spotkaniu innym osobom?	25 osób – zdecydowanie tak; 1 osoba – raczej tak; 2 osoby – brak odpowiedzi
Uwaga 1: Zaimponowało mi wykorzystanie drona i ekranu telewizyjnego do pokazania przerzedzeń w lesie pod kempingi. Stojąc na brzegu lasu - ciekawe bezpośrednie doświadczenie spaceru w głąb.	
Uwaga 2: Spotkanie bardzo ciekawe, sympatyczna atmosfera, dostępne i dowcipnie prowadzone przez panią moderator.	

Na podstawie analizy odpowiedzi respondentów zawartych w ankietach zauważyć należy, że 86 % uczestników uznało czas przeprowadzenia Spaceru badawczego za bardzo dobrze dobrany, dla 89% biorących udział w Spacerze materiały dotyczące konsultacji były zdecydowanie zrozumiałe, a miejsce spotkania wygodne i spełniające oczekiwania. Osobom ze szczególnymi potrzebami umożliwiony został dowóz na miejsce zbiórki (za pomocą środków grantowych). Zdaniem 93% ankietowanych spotkanie było bardzo dobrze przygotowane, a w odczuciu 82 % sposób zaprezentowania problemu i informacji był zrozumiały. 89 % uczestników miało poczucie komfortu w swobodzie wypowiedzi i możliwości przekazania swojej opinii, jest zadowolonym z uczestnictwa w spotkaniu i poleciłoby udział w takim spotkaniu innym osobom. Merytorycznym głosem w dyskusji była ekspert z dziedziny planowania przestrzennego, która na bieżąco starała się odpowiadać na pytania i uwagi uczestników spaceru. W sposób dostępny i zrozumiały informowała o mocnych i słabych stronach obszaru objętego opracowaniem, zwracając uwagę na jego walory i potencjał. Wyczuwalną sympatią obdarzona została pani moderator, która donośnym głosem skupiała uwagę i wchodziła w interakcję z uczestnikami, dążąc konsekwentnie do realizacji celu spotkania, ale w przyjaznej atmosferze. Wyraźnym zainteresowaniem i aprobatą cieszył się dron i przekaz z jego pokładu wyświetlany na ekranie telewizyjnym. Jego obsługą zajmował się, przeszkolony w ramach środków grantowych, członek zespołu zadaniowego. Pozostali członkowie zespołu zadaniowego czuwali nad całością w zakresie organizacyjnym spotkania, nad realizacją przygotowanego wcześniej przez Zespół scenariusza spaceru. Członkowie zespołu rozdali uczestnikom materiały informacyjne, merytoryczne i poglądowe wraz z przygotowaną Książką spaceru badawczego - zebrane w teczce zaopatrzonej w długopis, udostępnili listę obecności z klauzulą informacyjną, zadbali - przed rozpoczęciem spaceru - o zaopatrzenie zainteresowanych w wodę, maseczki, dostępność środków dezynfekujących, rozdali i zebrali ankiety ewaluacyjne i konsultacyjne oraz na bieżąco służyli pomocą.

Wskaźniki ewaluacji dla II techniki konsultacyjnej – Metoda konsultacji elektronicznych (E-konsultacje):

Zastosowanie techniki konsultacji elektronicznych pozwoliło na udział osobom nie mogącym z różnych przyczyn uczestniczyć w technikach bezpośrednich. Powody, które potwierdzone zostały w przeprowadzonych rozmowach telefonicznych to np.: małe dziecko, pobyt jednego z właścicieli nieruchomości z obszaru planu zagranicą, izolacja, kwarantanna spowodowana COVID-em. Umożliwienie wyrażenia swojej opinii i rekomendacji poprzez wypełnienie

ankiety online znacznie poszerzyło krąg osób uczestniczących w konsultacjach. Wzbogaciło zakres wniosków i uwag składanych do projektu planu. Technika przeprowadzona została w ramach zasobów własnych z wykorzystaniem bezpłatnych narzędzi do tworzenia formularza. Do obsługi techniki oddelegowano członków Zespołu zadaniowego. Do realizacji techniki wykorzystano komputer stacjonarny zakupiony w ramach „Konsultacji dokumentów planistycznych w podlaskich gminach”, prowadzonych w mieście Siemiatycze w latach 2017 – 2018”, organizując stanowisko komputerowe w urzędzie dla osób wykluczonych cyfrowo. Merytoryczne zagadnienia odnoszące się do projektu miejscowego planu zagospodarowania przestrzennego zostały opracowane przez Zespół zadaniowy w języku nietechnicznym. Przygotowane dla formularza ankiety online przez Zespół zadaniowy pytania (17 pytań) dotyczyły zarówno tematów będących przedmiotem zainteresowania właścicieli nieruchomości położonych w obszarze objętym projektem planu, jak też zagadnień o charakterze ogólnym – dotyczących wszystkich użytkowników przestrzeni. Prezentowane na BIP-ie i stronie internetowej Urzędu materiały merytoryczne i pogładowe, w tym zdjęcia i filmy wykonane z pokładu drona wprowadzały uczestników w problematykę zagospodarowania terenów objętych opracowaniem. Materiały informacyjne i merytoryczne oraz instrukcja wypełniania ankiety wyświetlane były na 3 ekranach TV, pozyskanych ze środków przyznanych na realizację projektu, umieszczonych w budynku Urzędu w miejscach największego przepływu mieszkańców. Dla osób wykluczonych cyfrowo ankiety dostępne były również w wersji papierowej (wydrukowane za pomocą zakupionej w ramach grantu drukarki) w siedzibie Urzędu Miasta oraz podczas spotkań konsultacyjnych.

To wszystko przełożyło się na ilość wypełnionych ankiet i złożonych uwag – 160 ankiet. Poziom zadowolenia z tej techniki oddaje w pełni fakt, że 76 % mieszkańców i osób utożsamiających się z miastem zadeklarowało chęć uczestniczenia w konsultacjach społecznych dokumentów planistycznych w przyszłości i przy wyborze technik konsultacyjnych aż 130 uczestników wskazało metodę E-konsultacji jako tę, z której chcieliby skorzystać w ramach konsultacji innych ważnych dla miasta dokumentów planistycznych.

Wskaźniki ewaluacji dla III techniki konsultacyjnej – Grupy robocze w tym zespoły eksperckie:

PYTANIE	WYNIKI
Czy czas spotkania konsultacyjnego był odpowiedni?	18 osób – zdecydowanie tak; 6 osób – raczej tak; 2 osoby – trudno powiedzieć
Czy materiały dotyczące konsultacji były zrozumiałe?	18 osób – zdecydowanie tak; 8 osób – raczej tak
Czy miejsce spotkania było wygodne i spełniło oczekiwania?	22 osoby – zdecydowanie tak; 4 osoby – raczej tak
Czy spotkanie było dobrze przygotowane?	19 osób – zdecydowanie tak; 7 osób – raczej tak
Czy sposób zaprezentowania problemu i informacji był zrozumiały?	22 osoby – zdecydowanie tak; 4 osoby – raczej tak
Czy miał Pan/Pani swobodną możliwość przekazania swojej opinii, uwagi?	20 osób – zdecydowanie tak; 6 osób – raczej tak
Czy jest Pan/Pani zadowolony z uczestnictwa w spotkaniu konsultacyjnym?	20 osób – zdecydowanie tak; 5 osób – raczej tak; 1 osoba – trudno powiedzieć
Czy poleciliby Pan/Pani udział w takim spotkaniu innym osobom?	22 osoby – zdecydowanie tak; 4 osoby – raczej tak
Uwaga 1: Ciekawa prezentacja pani urbanistki. Rozjaśniła mi wiele kwestii z zakresu planowania przestrzennego.	
Uwaga 2: Dobry pomysł z przekazem na ekranach telewizyjnych informacji i zdjęć. Piękne zdjęcia z drona. Zachwyciła mnie własna działka. Na wyświetlanej nowej ortofotomapie widać już moje ogrodzenie.	
Uwaga 3: Gorąca atmosfera, duże emocje najbardziej zainteresowanych. Bezcenna obecność moderator tonującej burzliwe wystąpienia i porządkującej dyskusję.	

Jak wynika z danych zawartych w ankietach ewaluacyjnych czas warsztatu pn. Grupy robocze w tym zespoły eksperckie w odczuciu 69 % uczestników został zdecydowanie dobrze dobrany, 23 % - raczej dobrze, natomiast 8 % nie miało zdania w tej sprawie. Uczestnikom spotkania, którzy zgłosili swój udział drogą mailową lub telefoniczną oraz zaproszonym ekspertom zespół zadaniowy udostępnił przed spotkaniem komplet materiałów poglądowych i merytorycznych wraz z agendą zawierającą cele konsultacji oraz główne

kierunki zmian w konsultowanym dokumencie. Biorący udział w spotkaniu generalnie dobrze postrzegali czytelność materiałów dotyczących konsultacji przy czym 69% uznało je za zdecydowanie zrozumiałe. 73% uczestników oceniło przygotowanie spotkania najwyższą notą, natomiast w odczuciu 85 % miejsce spotkania było zdecydowanie wygodne i spełniło oczekiwania. Podkreślić należy, że sala i parking Siemiatyckiego Ośrodka Kultury dostępne są dla osób ze szczególnymi potrzebami. Ponadto korzystając ze środków grantowych osobom ze szczególnymi potrzebami umożliwiony został dowóz na miejsce spotkania. Warsztat rozpoczął się prezentacją eksperta z dziedziny planowania przestrzennego (udział sfinansowany ze środków grantu), która przedstawiła uczestnikom problematykę konsultowanej przestrzeni oraz alternatywne koncepcje ukazujące możliwe sposoby zagospodarowania, w nawiązaniu do propozycji i wniosków, które wypłynęły podczas realizacji techniki Spacer badawczy oraz częściowych danych z metody konsultacji elektronicznych – ankiety online, której termin udostępnienia upływał w dniu 31 maja 2021 r. Do prezentacji zostały wykorzystane materiały, w tym mapy lotnicze, powstałe w wyniku pracy drona, a sporządzone przez przeszkolonego w ramach grantu członka zespołu zadaniowego. W odczuciu 85 % respondentów sposób zaprezentowania problematyki i informacji był w pełni zrozumiały. Poruszane tematy skłaniały do dyskusji już na etapie prezentacji i wzbudzały duże emocje. Panowała nad tym, zatrudniona dzięki środkom grantowym moderator, która profesjonalnie poprowadziła warsztat. Po prezentacji eksperckiej uczestnikom zapewniona została przerwa kawowa oraz zimny bufet (sfinansowane ze środków grantowych), dostępne przez cały czas pracy grup roboczych. Na ekranach TV (sfinansowanych z grantu) były wyświetlane mapy terenu sporządzone na podstawie zdjęć lotniczych pozyskanych z pokładu drona oraz na bieżąco informacje o przebiegu konsultacji. Nad prawidłowością emisji tych materiałów czuwał zespół zadaniowy. Ponadto zespół zadaniowy zadbał o wydrukowanie i udostępnienie grupom kolorowych map z koncepcjami poszczególnych fragmentów planu, jak też czarno-białych stanowiących bazę do nanoszenia za pomocą markerów własnych koncepcji i spostrzeżeń. Wraz z ekspertem z zakresu planowania przestrzennego, moderatorem oraz zaproszonymi ekspertami, członkowie zespołu służyli pomocą w pracy grup, odpowiadali na pytania, wskazywali alternatywne rozwiązania, reagowali na wątpliwości. 77 % uczestników miało poczucie swobody wypowiedzi i przekazania swoich uwag oraz było zadowolonych z uczestnictwa w warsztacie, przy czym nawet 85 % ankietowanych poleciłoby udział w takim spotkaniu innym osobom. W formie

uwag doceniona została prezentacja ekspercka, rola moderatora w spotkaniu oraz materiały wyświetlane na ekranach TV – informacje, zdjęcia i filmy wykonane z pokładu drona, jak też aktualizacja ortofotomapy sporządzona na podstawie zdjęć lotniczych. Zespół zadaniowy czuwał nad stroną organizacyjną spotkania i reagował na zgłaszane potrzeby i problemy na bieżąco.

Reasumując prowadzone konsultacje społeczne i przyjęte w ramach IPK techniki konsultacyjne spotkały się z pozytywnym odbiorem mieszkańców. Bezpośrednie doświadczenie z miejsca objętego opracowaniem planu w ramach Spaceru badawczego, jak i pochylenie się nad najbardziej ważkimi problemami ukazany w zagadnieniach przygotowanych na warsztat pn. Grupy robocze w tym zespoły eksperckie wywoływało ożywioną dyskusję, w wielu miejscach sporną. Merytorycznym głosem w spotkaniach była ekspert z dziedziny planowania przestrzennego wyjaśniająca w sposób dostępny i zrozumiały problematyczne kwestie, zarówno poprzez bezpośrednie odpowiedzi na zadawane pytania, zgłaszane uwagi, jak i poprzez prezentację przedstawioną na warsztacie Grupy robocze. Udział moderatora w spotkaniach bezpośrednich sprawił, że mimo różnicy zdań istniała przestrzeń do dyskusji. Pani moderator zachęcała do zadawania pytań, wnoszenia propozycji, tonowała negatywne emocje i w uporządkowany sposób dążyła do realizacji celu spotkania. Atrakcyjność udziału drona w Spacerze badawczym z przeniesieniem obrazu trudnodostępnych miejsc na ekran TV, prezentacja map, informacji, zdjęć i filmów z drona na ekranach telewizyjnych w czasie warsztatu Grupy robocze, wyświetlane na bieżąco na ekranach TV umieszczonych w miejscach największego przepływu mieszkańców materiały merytoryczne i poglądowe, w tym instrukcja wypełniania ankiety online na potrzeby realizacji techniki E-konsultacji, dostępność broszur, ulotek, materiałów merytorycznych i podglądowych, w tym map lotniczych, drukowanych za pomocą drukarki zakupionej na potrzeby realizacji projektu, a w końcu poczęstunek na każdym ze spotkań bezpośrednich - to wszystko złożyło się na sukces realizacji przyjętych w IPK technik konsultacyjnych. Znajduje to odzwierciedlenie w ilości osób biorących udział w technikach bezpośrednich, osiągnięciu przyjaznej, mimo sporów – atmosfery w czasie spotkań, jak i informacji zwrotnej w postaci wyników ankiet ewaluacyjnych. Analiza kwestii, które uczestnicy E-konsultacji chcieliby rozwiązać poprzez miejscowy plan zagospodarowania przestrzennego, tj. urządzenie plaży na tzw. Cyplu (101 głosów), budowa ścieżek pieszych i rowerowych (97 głosów), poprawa infrastruktury drogowej – uregulowanie ulicy Plażowej –

89 głosów i rozwój usług turystycznych w tym hoteli, kempingów, obiektów sportu i rekreacji – 84 głosy, doskonale wskazują na osiągnięcie celu konsultacji – uświadomienie mieszkańcom realnego wpływu na kreowanie otaczającej przestrzeni publicznej oraz korzyści z zaangażowania w proces planistyczny. Reakcja na pytanie o wiedzę ankietowanych na temat działania Urzędu Miasta Siemiatycze w zakresie planowania przestrzennego, w tym wcześniej prowadzonych konsultacji społecznych dokumentu planistycznego wskazuje, że 61% niewiele o tym wie i tylko 30% deklaruje posiadanie dużej wiedzy na ten temat. Budującym jednak jest fakt, że aż 76% chciałoby w przyszłości uczestniczyć w konsultacjach społecznych dotyczących innych ważnych dla miasta dokumentów planistycznych, wskazując na pierwszym miejscu ankietę online – 130 głosów, spacer badawczy – 67 głosów i warsztat z mapami (prowadzony w poprzednich konsultacjach) – 40 głosów. A zatem rośnie zainteresowanie procesami planowania przestrzennego, co w przyszłości może przełożyć się na aktywny udział mieszkańców w tworzeniu dokumentów planistycznych, we wspólnym dążeniu do przyjęcia optymalnych rozwiązań w zakresie wykorzystania przestrzeni w mieście.

Zespół zadaniowy wyłoniony z pracowników Urzędu Miasta Siemiatycze do przeprowadzenia pogłębionych konsultacji społecznych projektu miejscowego planu zagospodarowania przestrzennego analizując przedstawione wyżej dane stwierdził, że zastosowane techniki konsultacji są formami preferowanymi przez mieszkańców. W ocenie Zespołu bardziej efektywne i edukujące są techniki bezpośrednie, bowiem pozwalają na bezpośredni kontakt uczestnika z osobą merytoryczną – pracownikiem urzędu, a nawet urbanistą projektującym plan miejscowy. Zarówno w czasie Spaceru badawczego, jak i podczas warsztatu pn. Grupy robocze w tym zespoły eksperckie uczestnicy warsztatów mieli możliwość zadania pytania i wyjaśnienia wątpliwości na bieżąco. Skutkuje to bardziej przemyślanymi i jednoznacznymi rekomendacjami.

Porządkując zawarte powyżej informacje należy stwierdzić, że założone cele zostały zrealizowane poprzez:

- dotarcie do szerokiej grupy mieszkańców, wśród których byli reprezentanci różnych grup interesu, w tym osoby o szczególnych potrzebach, osoby różnej płci, wieku, wykształceniu i zatrudnieniu, przedstawiciele organizacji społecznych, różnych instytucji i organizacji pozarządowych oraz ukazanie, że aktywne uczestnictwo w procesie planistycznym przekłada się na realny wpływ na sposób zagospodarowania terenu będącego przedmiotem zainteresowania;

- przekazanie w sposób dostępny i zrozumiały, a jednocześnie obiektywny i profesjonalny informacji na temat mocnych i słabych stron obszaru objętego opracowaniem przez eksperta z dziedziny planowania przestrzennego uczestniczącego w spotkaniach bezpośrednich zarówno poprzez prezentację przedstawioną na warsztacie Grupy robocze jak i bezpośrednio odpowiedzi na zadawane pytania, zgłaszane uwagi i wątpliwości;
- przedstawienie zainteresowanym wymaganych rozstrzygnięć w formie koncepcji planu na warsztacie pn. Grupy robocze w tym zespoły eksperckie sporządzonych w oparciu o wcześniej złożone wnioski i przy uwzględnieniu rekomendacji wynikających z przeprowadzonej techniki Spacer badawczy i częściowych danych z ankiety online;
- wspólne, oparte na konsensusie, wypracowanie kształtu planu miejscowego, z ukazaniem wpływu na kreowanie otaczającej przestrzeni publicznej i z poszanowaniem własności prywatnej.

Konsultacje niewątpliwie miały charakter edukacyjny i wyraźnie wpłynęły na wzrost świadomości społecznej w problematyce zagospodarowania przestrzennego, co niewątpliwie przełoży się na jakość projektu miejscowego planu zagospodarowania przestrzennego oraz stopień zadowolenia mieszkańców z wypracowanych wspólnie rozwiązań planistycznych. Oznacza to, że dobór technik konsultacyjnych był optymalny dla osiągnięcia zakładanych celów konsultacji.

Pozyskany grant umożliwił miastu przeprowadzenie konsultacji społecznych projektu miejscowego planu zagospodarowania przestrzennego w skuteczny, satysfakcjonujący sposób. Możliwość zakupu ze środków grantowych drona i ekranów telewizyjnych pozwoliła na stworzenie, na bazie zdjęć wykonanych z pokładu drona atrakcyjnego materiału fotograficznego i filmowego dla tego pięknego terenu położonego w rekreacyjnej części miasta i udostępnienia go poprzez wyświetlanie na ekranach TV umieszczonych w urzędzie, w miejscach największego przepływu klientów. Niewątpliwie wpłynęło to na znacznie większe zainteresowanie pogłębionymi konsultacjami społecznymi w stosunku do konsultacji przeprowadzanych w latach 2017-2018. Zważywszy na deklarowane zainteresowanie respondentów ankiety online uczestnictwem w konsultacjach w przyszłości miasto w kolejnych, realizowanych samodzielnie procesach konsultacyjnych z zakresu planowania przestrzennego z pewnością wykorzysta techniki konsultacyjne oraz sprzęty i urządzenia pozyskane w ramach przedmiotowego projektu.

Nabyte w czasie realizacji grantu doświadczenie oraz wyposażenie będą stanowić doskonałą bazę do realizacji pogłębionych konsultacji społecznych

ważnych dla miasta dokumentów planistycznych. Mając na względzie zauważalny wzrost zainteresowania społeczności, zaangażowanie mieszkańców w proces konsultacji społecznych oraz dobre opinie o zastosowanych metodach konsultacji uzasadnioną będzie decyzja o ponownym wykorzystaniu przepracowanych metod konsultacyjnych. Zważywszy na zdobyte obecnie doświadczenie spodziewanym też jest mocniejszy głos interesariuszy konsultacji społecznych w tematach dotyczących najbliższej ich przestrzeni. Planowanie przestrzenne bowiem to działania, których celem jest wykorzystanie przestrzeni w mieście tak, aby dobrze się żyło mieszkańcom, a głos każdego mieszkańca jest ważny.

Po zakończeniu procesu pogłębionych konsultacji społecznych, uwzględniając opinie uczestników, można stwierdzić, że cele postawione w projekcie „Konsultacje społeczne metodą na podniesienie jakości w obszarze planowania i zagospodarowania przestrzennego” zostały zrealizowane.

Niniejszy protokół podlega:

- 1) podaniu do publicznej wiadomości na stronie BIP, stronie internetowej Miasta Siemiatycze, drogą korespondencji tradycyjnej i elektronicznej, na tablicach informacyjnych oraz poprzez prezentację na wewnętrznych ekranach TV
- 2) przekazaniu do projektanta
- 3) przekazaniu do Grantodawcy.

Siemiatycze, 16 lipca 2021 r.

Hanna Czmur

/podpis Koordynatora zespołu zadaniowego/

Zatwierdzam

BURMISTRZ

16 lipca 2021 r mgr Piotr Siniakowicz

/data i podpis Wójta/Burmistrza lub osoby upoważnionej/