

**UCHWAŁA NR XLII/182/10  
RADY MIASTA SIEMIATYCZE**

z dnia 31 marca 2010 r.

**w sprawie miejscowego planu zagospodarowania przestrzennego części miasta siemiatycze - terenu przewidzianego pod poszerzenie miejskiego składowiska odpadów stałych.**

Na podstawie art. 18 ust. 2 pkt 5 ustawy z dnia 8 marca 1990 r. o samorządzie gminnym (Dz. U. z 2001 r. Nr 142, poz. 1591; z 2002 r. Nr 23, poz. 220; Nr 62, poz. 558; Nr 113, poz. 984; Nr 153, poz. 1271; Nr 214, poz. 1806; z 2003 r. Nr 80, poz. 717; Nr 162, poz. 1568; z 2004 r. Nr 102, poz. 1055; Nr 116, poz. 1203; Nr 167, poz. 1759; z 2005 r. Nr 172, poz. 1441; Nr 175, poz. 1457; z 2006 r. Nr 17, poz. 128, Nr 181, poz. 1337; z 2007 r. Nr 48, poz. 327; Nr 138, poz. 974; Nr 173, poz. 1218; z 2008 r. Nr 180, poz. 1111, Nr 223, poz. 1458; z 2009 r. Nr 52, poz. 420 i Nr 157, poz. 1241) oraz art. 7 ust. 1 i 2 ustawy z dnia 3 lutego 1995 r. o ochronie gruntów rolnych i leśnych (Dz. U. z 2004 r. Nr 121, poz. 1266; z 2005 r. Nr 175, poz. 1462; z 2006 r. Nr 12, poz. 63; z 2007 r. Nr 75, poz. 493; Nr 80, poz. 541; Nr 191, poz. 1374; z 2008 r. Nr 237, poz. 1657; z 2009 r. Nr 1, poz. 3; Nr 115, poz. 967) i art. 20 ust. 1 ustawy z dnia 27 marca 2003 r. o planowaniu i zagospodarowaniu przestrzennym (Dz. U. Nr 80, poz. 717; z 2004 r. Nr 6, poz. 41, Nr 141, poz. 1492; z 2005 r. Nr 113, poz. 954; Nr 130, poz. 1087; z 2006 r. Nr 45, poz. 319; Nr 225, poz. 1635; z 2007 r. Nr 127, poz. 880; z 2008 r. Nr 199, poz. 1227, Nr 201, poz. 1237, Nr 220, poz. 1413; z 2010 r. Nr 24, poz. 124) uchwała się, co następuje:

**Rozdział I  
PRZEPISY OGÓLNE**

§ 1. Uchwała się miejscowy plan zagospodarowania przestrzennego części Miasta Siemiatycze - terenu przewidzianego pod poszerzenie Miejskiego Składowiska Odpadów Stałych na działkach nr geod. 2706/1, 2702, 2703, 2704, 2705, 2707, 2708, 2709, 2710, 2711 i 2712, zgodnie z uchwałą Nr XX/104/08 Rady Miasta Siemiatycze z dnia 26 czerwca 2008r. w sprawie przystąpienia do sporządzenia planu, skadający się z:

- 1) części tekstowej planu, stanowiącej treść niniejszej uchwały,
- 2) rysunku planu w skali 1:1000, stanowiącego załącznik nr 1 do niniejszej uchwały.

§ 2. Integralną częścią niniejszej uchwały są również:

- 1) załącznik nr 2 – stwierdzenie zgodności ustaleń niniejszego planu ze „Studium uwarunkowań i kierunków zagospodarowania przestrzennego miasta Siemiatycze” uchwalonym uchwałą Nr XV/89/99 Rady Miejskiej w Siemiatyczach z dnia 30 grudnia 1999r., ze zmianami,
- 2) załącznik nr 3 – rozstrzygnięcie o sposobie rozpatrzenia uwag wniesionych do projektu miejscowego planu zagospodarowania przestrzennego części Miasta Siemiatycze - terenu przewidzianego pod poszerzenie Miejskiego Składowiska Odpadów Stałych,
- 3) załącznik nr 4 – określający sposób realizacji zapisanych w miejscowym planie zagospodarowania przestrzennego części Miasta Siemiatycze - terenu przewidzianego pod poszerzenie Miejskiego Składowiska Odpadów Stałych, inwestycji z zakresu infrastruktury technicznej, które należą do zadań własnych Miasta Siemiatycze oraz zasady ich finansowania.

§ 3. Ilekroć w uchwale jest mowa o:

- 1) planie – należy przez to rozumieć plan, o którym mowa w § 1 uchwały, o ile z treści przepisu nie wynika inaczej,
- 2) uchwale – należy przez to rozumieć niniejszą uchwałę,
- 3) przepisach szczególnych i odrębnych – należy przez to rozumieć przepisy ustaw wraz z aktami wykonawczymi oraz ograniczenia w dysponowaniu terenami wynikające z prawomocnych decyzji administracyjnych (art. 104 K.P.A.),
- 4) rysunku planu – należy przez to rozumieć rysunek planu sporządzony na mapie w skali 1:1000, stanowiący załącznik Nr 1 do niniejszej uchwały,
- 5) linii rozgraniczającej – należy przez to rozumieć linię oddzielającą tereny o różnych rodzajach przeznaczenia podstawowego lub różnych zasadach zagospodarowania,
- 6) terenie – należy przez to rozumieć obszar o określonym rodzaju przeznaczenia podstawowego wyznaczony na rysunku planu liniami rozgraniczającymi,
- 7) inwestycji celu publicznego – należy przez to rozumieć działania o znaczeniu lokalnym (gminnym) i ponadlokalnym (powiatowym, wojewódzkim i krajowym) stanowiące realizację celów określonych w art. 6 ustawy z dnia 21 sierpnia 1997r. o gospodarce nieruchomościami (Dz. U. z 2004r. , Nr 261, poz. 2603 z późn. zmianami),
- 8) składowisku odpadów – należy przez to rozumieć obiekt budowlany przeznaczony do składowania odpadów,
- 9) przeznaczeniu podstawowym - należy przez to rozumieć, takie przeznaczenie, które powinno dominować na danym terenie wydzielonym liniami rozgraniczającymi,
- 10) przeznaczeniu dopuszczalnym – należy przez to rozumieć przeznaczenie inne niż podstawowe, które uzupełnia lub wzbogaca przeznaczenie podstawowe,
- 11) obiektach i urządzeniach towarzyszących - należy przez to rozumieć w szczególności budynki gospodarcze, parkingi, podjazdy gospodarcze, ogrodzenia, małą architekturę, służące bezpośrednio funkcjonowaniu działek i obiektów przeznaczenia podstawowego
- 12) urządzeniach infrastruktury technicznej – należy przez to rozumieć urządzenia: zaopatrzenia w wodę, odprowadzania i oczyszczania ścieków i wód opadowych, gromadzenia odpadów stałych, elektroenergetyki, gazownictwa, ciepłownictwa i telekomunikacji,

13) działce budowlanej – należy przez to rozumieć nieruchomości gruntową lub działkę gruntu, której wielkość, cechy geometryczne, dostęp do drogi publicznej oraz wyposażenie w urządzenia infrastruktury technicznej spełniają wymogi realizacji obiektów budowlanych wynikające z odrębnych przepisów.

§ 4. Następujące oznaczenia graficzne na rysunku planu są ustaleniami obowiązującymi:

- 1) granice obszaru objętego planem miejscowym,
- 2) linie rozgraniczające tereny o różnym przeznaczeniu lub zasadach zagospodarowania i symbole tych terenów,
- 3) linia zabudowy.

§ 5. Następujące oznaczenia graficzne na rysunku planu są oznaczeniami nieobligatoryjnymi – postulowanymi:

- 1) oznaczenia liniowe i punktowe projektowanych urządzeń infrastruktury technicznej, określające ich orientacyjny przebieg – do uściślenia w projektach budowlanych inwestycji,
- 2) oznaczenia projektowanych dojazdów oraz placów manewrowych – do uściślenia w projektach budowlanych inwestycji.

## **Rozdział II**

### **PRZEZNACZENIE TERENÓW, PARAMETRY I WSKAŹNIKI KSZTAŁTOWANIA ZABUDOWY ORAZ ZAGOSPODAROWANIA TERENU, W TYM LINIE ZABUDOWY, GABARYTY OBIEKTÓW I WSKAŹNIKI INTENSYWNOŚCI ZABUDOWY**

§ 6. 1. Tereny oznaczone na rysunku planu symbolem NU, obejmujące działki o numerach: 2706/1, 2702, 2703, 2704, 2705, 2707, 2708, 2709, 2710, 2711 i 2712, położone w bezpośrednim sąsiedztwie istniejącego składowiska, przeznacza się pod poszerzenie Miejskiego Składowiska Odpadów Stałych z instalacjami i urządzeniami pomocniczymi.

2. Zasady zabudowy i zagospodarowania:

- 1) ustala się jako podstawową funkcję terenu – składowisko odpadów stałych z instalacjami i urządzeniami pomocniczymi,
- 2) ustala się możliwość realizacji jako funkcji dopuszczalnych: obiektów administracji, parkingów, zieleni urządzonej, obiektów i urządzeń służących segregacji i utylizacji odpadów oraz obiektów i urządzeń infrastruktury technicznej,
- 3) wielkość i architektura obiektów budowlanych powinna wynikać z potrzeb technologicznych i funkcjonalnych miejskiego wysypiska odpadów stałych,
- 4) wyznacza się nieprzekraczalne linie zabudowy od linii rozgraniczających dróg przyległych do terenu inwestycji – 5m,
- 5) ustala się obowiązek realizacji pasów zieleni izolacyjnej w formie zwartej szpalery drzew i krzewów, wzdłuż granicy terenu.

## **Rozdział III**

### **ZASADY OCHRONY I KSZTAŁTOWANIA ŁADU PRZESTRZENNEGO**

§ 7. Ustala się następujące zasady ochrony i kształtowania ładu przestrzennego:

- 1) obowiązek zachowania nieprzekraczalnych linii zabudowy dla nowych obiektów budowlanych i nowych części obiektów rozbudowy,
- 2) infrastrukturę techniczną, głównie doprowadzenie energii elektrycznej i wodociągu, należy realizować wyprzedzająco w stosunku do zabudowy kubaturowej,
- 3) ustala się zakaz sytuowania wszelkich obiektów budowlanych i urządzeń tymczasowych, które nie są ściśle związane lub kolidują z planowaną podstawową funkcją terenu.

## **Rozdział IV**

### **ZASADY OCHRONY ŚRODOWISKA, PRZYRODY I KRAJOBRAZU KULTUROWEGO**

§ 8. W zakresie ochrony środowiska i przyrody ustala się:

- 1) zakaz wprowadzania do wód lub ziemi ścieków nie spełniających obowiązujących normatywów, a także obowiązek stosowania docelowo na obszarze objętym planem scentralizowanych systemów zaopatrzenia w wodę, odprowadzenia ścieków i wód opadowych na warunkach określonych przez ich zarządców,
- 2) zakaz stosowania technologii niebezpiecznych dla środowiska,
- 3) zakaz lokalizacji obiektów i urządzeń emitujących zanieczyszczenia do atmosfery w ilościach przekraczających dopuszczalne i alarmowe poziomy niektórych substancji określonych w przepisach szczególnych,
- 4) obowiązek zapewnienia możliwie najlepszego stanu akustycznego środowiska, poprzez przestrzeganie poziomów hałasu w środowisku, określonych w przepisach szczególnych,
- 5) obowiązek sporządzenia raportu o oddziaływaniu na środowisko dla przedsięwzięcia mogącego znacząco oddziaływać na środowisko,
- 6) stosować system gromadzenia, usuwania i unieszkodliwiania odpadów stałych gwarantujących ochronę środowiska.

## **Rozdział V**

### **ZASADY OCHRONY DZIEDZICTWA KULTUROWEGO I ZABYTKÓW ORAZ DÓBR KULTURY WSPÓŁCZESNEJ**

§ 9. 1. Na terenach objętych planem nie występują obiekty dóbr kultury współczesnej i zabytki nieruchome wpisane do rejestru zabytków.

2. Na terenach objętych planem nie występują zabytki archologiczne wpisane do rejestru zabytków lub ujęte w ewidencji wojewódzkiej.

3. Na terenach opracowania w trakcie prowadzenia prac ziemnych, w przypadku odkrycia przedmiotów, co do których istnieje przypuszczenie, iż posiadają wartość historyczną, inwestor i wykonawca są zobowiązani wstrzymać wszelkie prace budowlane, zabezpieczyć teren i powiadomić Wojewódzkiego Konserwatora Zabytków lub Burmistrza Miasta Siemiatycze.

#### **Rozdział VI**

##### **WYMAGANIA WYNIKAJĄCE Z POTRZEB KSZTAŁTOWANIA PRZESTRZENI PUBLICZNYCH**

§ 10. Na obszarach objętych niniejszym planem nie przewiduje się przestrzeni publicznych.

#### **Rozdział VII**

##### **GRANICE I SPOSOBY ZAGOSPODAROWANIA TERENÓW LUB OBIEKTÓW PODLEGAJĄCYCH OCHRONIE USTALONYCH NA PODSTAWIE ODREBNYCH PRZEPISÓW, W TYM TERENÓW GÓRNICZYCH, A TAKŻE NARAŻONYCH NA NIEBEZPIECZEŃSTWO POWODZI ORAZ ZAGROŻONYCH OSUWANIEM SIĘ MAS ZIEMNYCH**

§ 11. Na obszarze objętym planem nie występują tereny lub obiekty podlegające ochronie na podstawie przepisów szczególnych.

#### **Rozdział VIII**

##### **SZCZEGÓŁOWE ZASADY I WARUNKI SCALANIA I PODZIAŁU NIERUCHOMOŚCI OBJĘTYCH PLANEM MIEJSCOWYM**

§ 12. Na obszarze objętym planem nie występują nieruchomości wymagające przed zabudową i zagospodarowaniem dokonania obligatoryjnego scalenia i podziału.

#### **Rozdział IX**

##### **SZCZEGÓLNE WARUNKI ZAGOSPODAROWANIA TERENÓW ORAZ OGRANICZENIA W ICH UŻYTKOWANIU, W TYM ZAKAZ ZABUDOWY**

§ 13. Na obszarach objętych planem nie ustala się szczególnych warunków zagospodarowania terenów oraz ograniczeń w ich użytkowaniu, w tym zakazu zabudowy.

#### **Rozdział X**

##### **ZASADY MODERNIZACJI, ROZBUDOWY I BUDOWY SYSTEMÓW KOMUNIKACJI I INFRASTRUKTURY TECHNICZNEJ**

§ 14. W zakresie komunikacji ustala się następujące zasady:

- 1) dojazdy do terenów od najbliższych dróg publicznych i wewnętrznych, także od ciągów pieszo – jezdnych, zaś miejsca i warunki włączenia się do tych dróg należy uzgodnić z ich zarządcami,
- 2) nieprzekraczalne linie zabudowy od dróg w odległościach nie mniejszych niż 5 m od linii rozgraniczających,
- 3) wskaźniki parkingowe w ilości – 20 m.p. / 100 zatrudnionych.

§ 15. W zakresie systemu elektroenergetycznego ustala się zaopatrzenie w energię elektryczną z istniejącej sieci po ewentualnej jej rozbudowie i dostosowaniu do nowych warunków pracy.

§ 16. W zakresie systemu zaopatrzenia w wodę ustala się zaopatrzenie w wodę do celów komunalnych i przeciwpożarowych z istniejącego przewodu wodociągowego zlokalizowanego w drodze przyległej do terenu inwestycji, zasilanego ze stacji wodociągowej w Siemiatyczach.

§ 17. W zakresie odprowadzania ścieków sanitarnych, technologicznych, wód opadowych i roztopowych ustala się:

- 1) odprowadzanie ścieków sanitarnych do projektowanej oczyszczalni ścieków zlokalizowanej na własnym terenie i oczyszczanie ich w stopniu umożliwiającym ich odprowadzenie do wód lub gruntu,
- 2) do czasu budowy oczyszczalni dopuszcza się utrzymanie dotychczasowego rozwiązania odprowadzenia ścieków sanitarnych do zbiornika szczelnego,
- 3) wykorzystanie wód odciekowych w procesach technologicznych do podniesienia wilgotności składowanych odpadów,
- 4) wody opadowe i roztopowe z utwardzonych szczelnych powierzchni dróg, placów, parkingów i innych o znacznym stopniu zanieczyszczenia, ujęte w szczelne systemy kanalizacji deszczowej, przed wprowadzeniem do wód lub do ziemi powinny być oczyszczone w taki sposób, aby spełniały wymogi ochrony środowiska określone w aktualnych przepisach szczególnych,
- 5) wody opadowe i roztopowe o małym stopniu zanieczyszczenia mogą być odprowadzone bezpośrednio do gruntu na własny nieutwardzony teren w sposób uniemożliwiający ich spływ na grunty sąsiednie,
- 6) zakaz wprowadzania do wód lub do ziemi ścieków, wód opadowych i roztopowych nie spełniających obowiązujących norm ustalonych w przepisach szczególnych.

#### **Rozdział XI**

##### **SPOSÓB I TERMIN TYMCZASOWEGO ZAGOSPODAROWANIA, URZĄDZENIA I UŻYTKOWANIA TERENÓW**

§ 18. 1. Ustala się, że do czasu rozpoczęcia realizacji inwestycji ustalonych planem, teren objęty planem może być użytkowany w sposób dotychczasowy.

2. Nie ustala się terminów rozpoczęcia robót budowlanych na poszczególnych terenach określonych na rysunku planu liniami rozgraniczającymi.

#### **Rozdział XII**

**STAWKI PROCENTOWE, NA PODSTAWIE, KTÓRYCH USTALA SIĘ OPŁATĘ Z TYTUŁU WZROSTU  
WARTOŚCI NIERUCHOMOŚCI W ZWIĄZKU Z UCHWALENIEM PLANU**

§ 19. Dla terenów stanowiących własność Miasta Siemiatycze lub nabywanych przez miasto na cele publiczne – nie ustala się stawki procentowej służącej naliczaniu jednorazowej opłaty w związku ze wzrostem wartości nieruchomości.

**Rozdział XIII**

**WYMAGANIA W ZAKRESIE OBRONY CYWILNEJ I OCHRONY PRZECIWOŻAROWEJ**

§ 20. W zakresie ochrony przeciwpożarowej ustala się obowiązek:

- 1) projektowania zabudowy zgodnie z obowiązującymi właściwymi przepisami budowlanymi,
- 2) zapewnienia właściwej ochrony przeciwpożarowej i zabezpieczenia przeciwpożarowego budynków – zgodnie z obowiązującymi przepisami,
- 3) uzgadniania projektów budowlanych pod względem ochrony przeciwpożarowej w zakresie i na zasadach określonych w obowiązujących przepisach.

**Rozdział XIV**

**PRZEZNACZENIE GRUNTÓW NA CELE NIEROLNICZE I NIELEŚNE**

§ 21. Przeznacza się grunty leśne na cele nieleśne, określone w niniejszej uchwale, o łącznej powierzchni 6,5859 ha, z czego gruntów sklasyfikowanych jako LsVI – 4,9820 ha i Ls – 1,6039 ha,

-- na podstawie zgody Marszałka Województwa Podlaskiego – 5,0080 ha gruntów leśnych (decyzja Nr DMG.III.7230-56/09 z dnia 23 listopada 2009 r.),

-- na podstawie zgody Ministra Środowiska – 1,5779 ha gruntów leśnych Skarbu Państwa (decyzja Nr ZS-W-2120/220/2009 z dnia 23 grudnia 2009 r.).

**Rozdział XV**

**POSTANOWIENIA KOŃCOWE**

§ 22. Wykonanie uchwały powierza się Burmistrzowi Miasta Siemiatycze.

§ 23. Uchwała wchodzi w życie po upływie 30 dni od dnia ogłoszenia w Dzienniku Urzędowym Województwa Podlaskiego.

Przewodniczący Rady Miasta:  
*Agnieszka Anna Sitarska*

**Załącznik nr 1**  
do Uchwały nr XLII/182/10  
Rady Miasta Siemiatycze  
z dnia 31 marca 2010 r.

**MIEJSCOWY PLAN ZAGOSPODAROWANIA PRZESTRZENNEGO CZĘŚCI MIASTA SIEMIATYCZE  
- TERENU PRZEWIDZIANEGO POD POSZERZENIE MIEJSKIEGO SKŁADOWISKA ODPADÓW STAŁYCH**

SKALA 1 : 1000

Podziałka:  
0 50 100m

Załącznik Nr 1  
do uchwały Nr .....  
Rady Miasta Siemiatycze  
z dnia 31 marca 2010r.

MAPA ZASADNICZA

SKALA 1:500

(zobowiązanie do 2010/2011)

OPRACIŁ: cz. wydziału architektury  
m. Siemiatycze  
zaw. architektury  
m. Siemiatycze

WYKONANIE: cz. wydziału architektury  
m. Siemiatycze

WYKONANIE: cz. wydziału architektury  
m. Siemiatycze

WYKONANIE: cz. wydziału architektury  
m. Siemiatycze

WYKONANIE: cz. wydziału architektury  
m. Siemiatycze

WYKONANIE: cz. wydziału architektury  
m. Siemiatycze

WYKONANIE: cz. wydziału architektury  
m. Siemiatycze

WYKONANIE: cz. wydziału architektury  
m. Siemiatycze

WYKONANIE: cz. wydziału architektury  
m. Siemiatycze

WYKONANIE: cz. wydziału architektury  
m. Siemiatycze

WYKONANIE: cz. wydziału architektury  
m. Siemiatycze

WYKONANIE: cz. wydziału architektury  
m. Siemiatycze

WYKONANIE: cz. wydziału architektury  
m. Siemiatycze

WYKONANIE: cz. wydziału architektury  
m. Siemiatycze

WYKONANIE: cz. wydziału architektury  
m. Siemiatycze

WYKONANIE: cz. wydziału architektury  
m. Siemiatycze

WYKONANIE: cz. wydziału architektury  
m. Siemiatycze

WYKONANIE: cz. wydziału architektury  
m. Siemiatycze

WYKONANIE: cz. wydziału architektury  
m. Siemiatycze

WYKONANIE: cz. wydziału architektury  
m. Siemiatycze

WYKONANIE: cz. wydziału architektury  
m. Siemiatycze

WYKONANIE: cz. wydziału architektury  
m. Siemiatycze

WYKONANIE: cz. wydziału architektury  
m. Siemiatycze

WYKONANIE: cz. wydziału architektury  
m. Siemiatycze

WYKONANIE: cz. wydziału architektury  
m. Siemiatycze

WYKONANIE: cz. wydziału architektury  
m. Siemiatycze

WYKONANIE: cz. wydziału architektury  
m. Siemiatycze

WYKONANIE: cz. wydziału architektury  
m. Siemiatycze

WYKONANIE: cz. wydziału architektury  
m. Siemiatycze

WYKONANIE: cz. wydziału architektury  
m. Siemiatycze

WYKONANIE: cz. wydziału architektury  
m. Siemiatycze

WYKONANIE: cz. wydziału architektury  
m. Siemiatycze

WYKONANIE: cz. wydziału architektury  
m. Siemiatycze

WYKONANIE: cz. wydziału architektury  
m. Siemiatycze

WYKONANIE: cz. wydziału architektury  
m. Siemiatycze

WYKONANIE: cz. wydziału architektury  
m. Siemiatycze

WYKONANIE: cz. wydziału architektury  
m. Siemiatycze

WYKONANIE: cz. wydziału architektury  
m. Siemiatycze

WYKONANIE: cz. wydziału architektury  
m. Siemiatycze

WYKONANIE: cz. wydziału architektury  
m. Siemiatycze

WYKONANIE: cz. wydziału architektury  
m. Siemiatycze

WYKONANIE: cz. wydziału architektury  
m. Siemiatycze

WYKONANIE: cz. wydziału architektury  
m. Siemiatycze

WYKONANIE: cz. wydziału architektury  
m. Siemiatycze

WYKONANIE: cz. wydziału architektury  
m. Siemiatycze

WYKONANIE: cz. wydziału architektury  
m. Siemiatycze

WYKONANIE: cz. wydziału architektury  
m. Siemiatycze

WYKONANIE: cz. wydziału architektury  
m. Siemiatycze

WYKONANIE: cz. wydziału architektury  
m. Siemiatycze

WYKONANIE: cz. wydziału architektury  
m. Siemiatycze

WYKONANIE: cz. wydziału architektury  
m. Siemiatycze

WYKONANIE: cz. wydziału architektury  
m. Siemiatycze

WYKONANIE: cz. wydziału architektury  
m. Siemiatycze

WYKONANIE: cz. wydziału architektury  
m. Siemiatycze

WYKONANIE: cz. wydziału architektury  
m. Siemiatycze

WYKONANIE: cz. wydziału architektury  
m. Siemiatycze

WYKONANIE: cz. wydziału architektury  
m. Siemiatycze

WYKONANIE: cz. wydziału architektury  
m. Siemiatycze




WYKONANIE: cz. wydziału architektury  
m. Siemiatycze

WYKONANIE: cz. wydziału architektury  
m. Siemiatycze

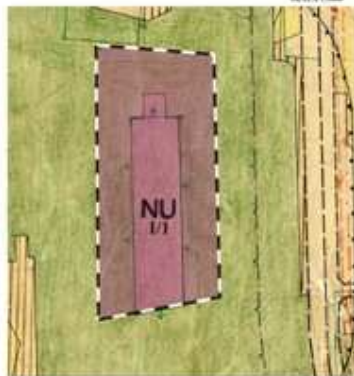
WYKONANIE: cz. wydziału architektury  
m. Siemiatycze


WYKONANIE: cz. wydziału architektury  
m. Siemiatycze

**LEGENDA:**

- NU** Tereny przeznaczone pod rozbudowę Miejskiego Składowiska Odpadów Stałych
-  Granice terenów objętych zmianą planu miejscowego
-  Linie rozgraniczające tereny o różnym sposobie użytkowania
-  Nieprzekraczalnie linie zabudowy

WYDZIAŁ STUDIUM I WYBENKOWA I ZBIENKÓW  
ZAGOSPODAROWANIA PRZESTRZENNEGO MIASTA SIEMIATYCZE  
SKALA 1:1000

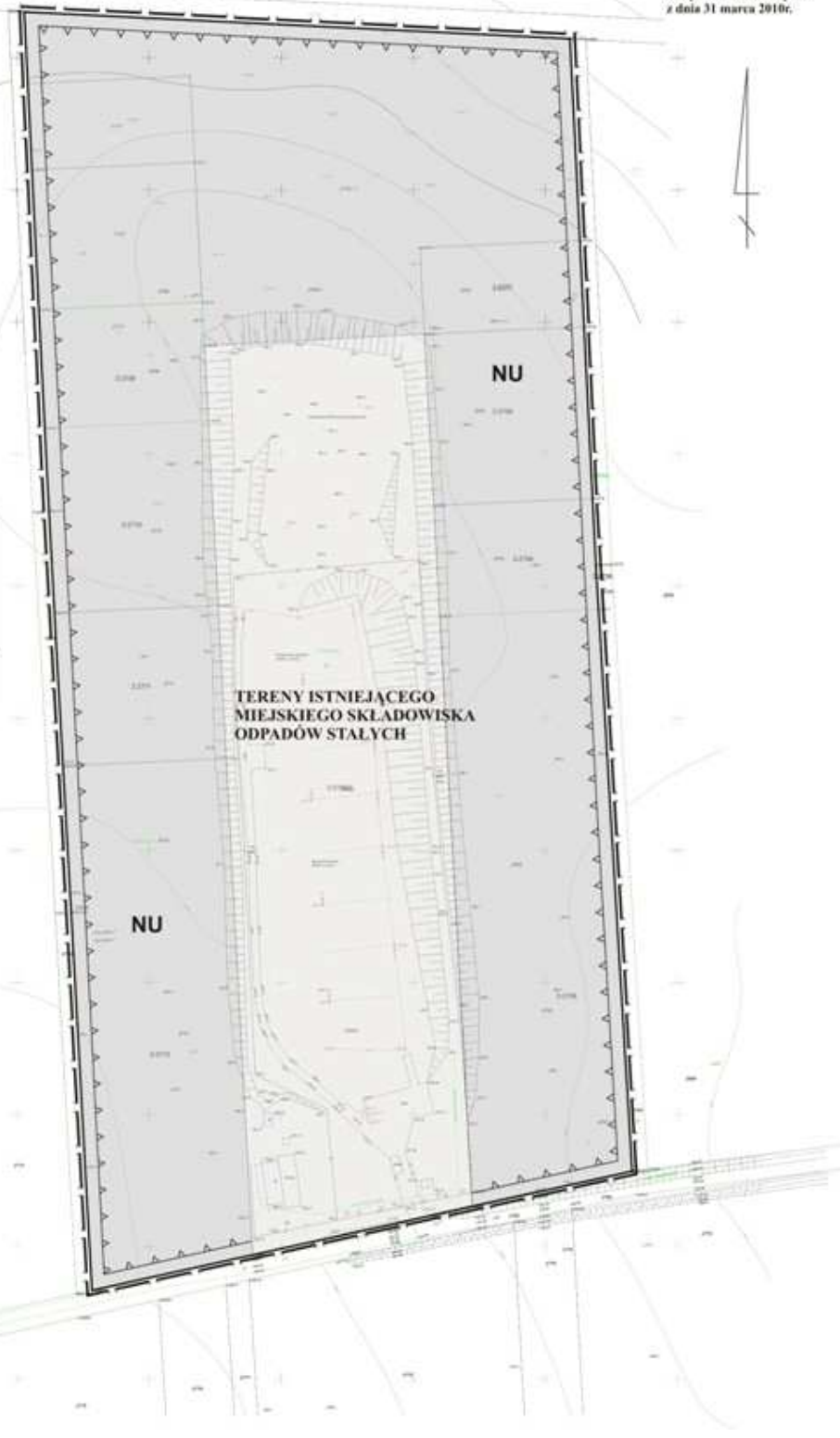


 GRANICA OBSZARU OBJĘTEGO MIEJSCOWYM PLANEM ZAGOSPODAROWANIA PRZESTRZENNEGO W SKALI 1:1000

 MIEJSKIE WYKONANIE WYKONANIE WYKONANIE

**ZESPÓŁ AUTORSKI**

mgr inż. arch. Anna Jankowska	Opracowanie projektu urbanistycznego i planu zagospodarowania przestrzennego pod budowę
mgr inż. inżynieria	Opracowanie projektu urbanistycznego i planu zagospodarowania przestrzennego pod budowę
mgr inż. inżynieria	Opracowanie projektu urbanistycznego i planu zagospodarowania przestrzennego pod budowę
mgr inż. inżynieria	Opracowanie projektu urbanistycznego i planu zagospodarowania przestrzennego pod budowę



**Załącznik nr 2**  
do Uchwały nr XLII/182/10  
Rady Miasta Siemiatycze  
z dnia 31 marca 2010 r.

**STWIERDZENIE ZGODNOŚCI USTALEŃ MIEJSCOWEGO PLANU ZAGOSPODAROWANIA PRZE-  
STRZENNEGO CZĘŚCI MIASTA SIEMIATYCZE – TERENU PRZEWIDZIANEGO POD POSZERZENIE  
MIEJSKIEGO WYSYPISKA ODPADÓW STAŁYCH ZE STUDIUM UWARUNKOWAŃ I KIERUNKÓW ZAGO-  
SPODAROWANIA PRZESTRZENNEGO  
MIASTA SIEMIATYCZE**

Na podstawie art. 20, ust. 1 ustawy z dnia 27 marca 2003r. o planowaniu i zagospodarowaniu przestrzennym (Dz. U. Nr 80, poz. 717; z 2004r. Nr 6, poz. 41, Nr 141, poz. 1492; z 2005r. Nr 113, poz. 954, Nr 130, poz. 1087; z 2006r. Nr 45, poz. 319, Nr 225, poz. 1635; z 2007r. Nr 127, poz. 880; z 2008r. Nr 199, poz. 1227, Nr 201, poz. 1237, Nr 220, poz. 1413; z 2010r. Nr 24, poz. 124) Rada Miasta Siemiatycze stwierdza zgodność miejscowego planu zagospodarowania przestrzennego części miasta Siemiatycze – terenu przewidzianego pod poszerzenie Miejskiego Wysypiska Odpadów Stałych ze studium uwarunkowań i kierunków zagospodarowania przestrzennego miasta Siemiatycze uchwalonym uchwałą Nr XV/89/99 Rady Miejskiej w Siemiatyczach z dnia 30 grudnia 1999r., z późniejszymi zmianami.

**Załącznik nr 3**  
do Uchwały nr XLII/182/10  
Rady Miasta Siemiatycze  
z dnia 31 marca 2010 r.

### **ROZSTRZYGNIECIE O SPOSOBIE ROZPATRZENIA**

**niewwzględnionych przez Burmistrza Miasta Siemiatycze uwag wniesionych do projektu miejscowego planu zagospodarowania przestrzennego części miasta Siemiatycze – terenu przewidzianego pod poszerzenie Miejskiego Wysypiska Odpadów Stałych  
w trakcie jego wyłożenia do publicznego wglądu w dniach:  
od 14 stycznia 2010 r. do 04 lutego 2010 r. i 14 dni po jego wyłożeniu**

Na podstawie art. 20 ust. 1 ustawy z dnia 27 marca 2003 r. o planowaniu i zagospodarowaniu przestrzennym (Dz. U. Nr 80, poz. 717; z 2004r. Nr 6, poz. 41, Nr 141, poz. 1492; z 2005r. Nr 113, poz.954, Nr 130, poz. 1087; z 2006r. Nr 45, poz. 319, Nr 225, poz. 1635; z 2007r. Nr 127, poz. 880; z 2008r. Nr 199, poz. 1227, Nr 201, poz. 1237, Nr 220, poz. 1413; z 2010r. Nr 24, poz. 124) Rada Miasta Siemiatycze stwierdza, że w okresie wyłożenia planu do publicznego wglądu uwag nie wniesiono.

**Załącznik nr 4**  
do Uchwały nr XLII/182/10  
Rady Miasta Siemiatycze  
z dnia 31 marca 2010 r.

## **ROZSTRZYGNIECIE O SPOSOBIE REALIZACJI**

**zapisanych w projekcie miejscowego planu zagospodarowania przestrzennego części miasta Siemiatycze – terenu przewidzianego pod poszerzenie Miejskiego Składowiska Odpadów Stałych, inwestycji z zakresu infrastruktury technicznej, które należą do zadań własnych miasta oraz zasad ich finansowania, zgodnie z przepisami o finansach publicznych**

Na podstawie art. 20 ust. 1 ustawy z dnia 27 marca 2003r. o planowaniu i zagospodarowaniu przestrzennym (Dz. U. Nr 80, poz. 717; z 2004r. Nr 6, poz. 41, Nr 141, poz. 1492; z 2005r. Nr 113, poz.954, Nr 130, poz. 1087; z 2006r. Nr 45, poz. 319, Nr 225, poz. 1635; z 2007r. Nr 127, poz. 880; z 2008r. Nr 199, poz. 1227, Nr 201, poz. 1237, Nr 220, poz. 1413; z 2010r. Nr 24, poz. 124) Rada Miasta Siemiatycze stwierdza, że na terenie objętym planem inwestycje z zakresu infrastruktury technicznej, należące do zadań własnych miasta, będą realizowane z dochodów własnych miasta oraz innych źródeł finansowania, zgodnie z przepisami o finansach publicznych, na podstawie Planu nakładów na budowę środków trwałych Przedsiębiorstwa Komunalnego Spółka z o.o. w Siemiatyczach na 2010-2012